

ACHTUNG: einige Themen sind möglicherweise nicht generell verfügbar! Änderungen vorbehalten!

WMS-URL: <https://www.umweltkarten.mv-regierung.de/script/xxx.php?REQUEST=GetCapabilities&SERVICE=WMS&VERSION=1.3.0>
 (xxx: Themendienst, z.B. [mv_a2_arten_wms](https://www.lung.mv-regierung.de/insite/cms/umwelt/umweltinformation/gis/kartenportal/kartendienste.htm), s.a. <https://www.lung.mv-regierung.de/insite/cms/umwelt/umweltinformation/gis/kartenportal/kartendienste.htm>)
 Schutzgebiete in GDI-DE-konformer Darstellung (Basis-URL): <https://www.umweltkarten.mv-regierung.de/mvwmsg.php>

Am Ende der Tabelle finden Sie, sofern vorhanden, eine Liste nur im WMS [lung_wms_wms.php](#) verfügbaren Themen sowie eine Aufstellung von Themen-WMS (Auszüge aus [lung_wms_wms.php](#), die unter einer eigenen URL verfügbar sind).
 Den Abschluß des Dokuments bilden Erläuterungen und eine Zusammenfassung.

Ordner	Thema	Layer	WMS_TITLE	Beschreibung
Allgemeines				Administrative Grenzen, Blattsnitte topographischer Karten, Naturräumliche Gliederung M-V
+ Administrative Grenzen				Siedlungsbereiche, Verwaltungsgrenzen, Zuständigkeitsbereiche der Staatlichen Ämter für Umwelt ...
++ Suchthemen				Administrative Grenzen (vektorbasiert) zur Suche und Selektion
	Fluren (Vektor)	t4_dfg_fluren		Fluren aus Digit. Flur- und Gemarkungsgrenzen (LAIv), 12/2015
	Gemarkungen (Vektor)	t4_dfg_gemark		Gemarkungen aus Digit. Flur- und Gemarkungsgrenzen (LAIv), 12/2015
	Gemeinden (Vektor)	t4_dfg_gem		Gemeinden aus Digit. Flur- und Gemarkungsgrenzen (LAIv), 12/2015
	Ämter (Vektor)	t4_dfg_amt		Ämter und amtsfreie Gemeinden aus Digit. Flur- und Gemarkungsgrenzen (LAIv), 12/2015
	Kreise (Vektor)	t4_dfg_lkr		Landkreise aus Digit. Flur- und Gemarkungsgrenzen (LAIv), 12/2015
o	Siedlungsbereiche	t4_ort12		Siedlungsbereiche aus der Markscheider-Rißkarte (1992 im GLA digitalisiert)
o	Fluren	wms_dfg_fluren		Fluren in M-V (DFG-WMS der GDI-MV, © GeoBasis-DE/M-V 2016), Quelle: www.geodaten-mv.de/dienste,...
o	Gemarkungen	wms_dfg_gemarkungen		Gemarkungen in M-V (DFG-WMS der GDI-MV, © GeoBasis-DE/M-V 2016), Quelle: www.geodaten-mv.de/die...
o	Gemeinden	wms_dvg_gemeinden		Gemeinden in M-V (DVG-WMS der GDI-MV, © GeoBasis-DE/M-V 2016), Quelle: www.geodaten-mv.de/diens...
o	Ämter	wms_dvg_aemter		Amtsflächen in M-V (DVG-WMS der GDI-MV, © GeoBasis-DE/M-V 2016), Quelle: www.geodaten-mv.de/die...
o	Kreise	wms_dvg_kreise		Landkreise in M-V nach der Landkreisneuordnung (ab 04.09.2011) gemäß Landkreisneuordnungsgesetz...
o	Kreise alt	t4_lkr_05_f		Kreise in Mecklenburg-Vorpommern vor Landkreisneuordnung (bis 04.09.2011)
o	Planungsregionen	t4_pr_01_f		Planungsregionen in Mecklenburg-Vorpommern (Stand 04.09.2011)
o	Staatliche Ämter für Landwirtschaf...	t4_sta_04_f		Zuständigkeitsbereiche der Staatlichen Ämter für Landwirtschaft und Umwelt in Mecklenburg-Vorpo...
+ Blattsnitte				Blattsnitte Topographischer Karten (Normalausgabe)
	Blattsnitte der TK25n	t4_tk25n_blattmv		Dieser Layer zeigt die Blattsnitte des topographischen Kartenwerkes 1 : 25.000
	Blattschnitt TK25, Messtischblattq...	t4_tk25mtbq_blattmv		Blattschnitt des topographischen Kartenwerkes 1:25.000, Messtischblattquadrant
	Blattschnitt TK25, Messtischblattq...	t4_tk25mtbq4f_blattmv		Blattschnitt des topographischen Kartenwerkes 1:25.000, Messtischblattquadrant-Viertel
	Blattsnitte der TK50n	t4_tk50n_blattmv		Dieser Layer zeigt die Blattsnitte des topographischen Kartenwerkes 1 : 50.000

Ordner	Thema	Layer	WMS_TITLE	Beschreibung
+ Naturräumliche Gliederung				Differenzierung der Landschaft nach Landschaftsmerkmalen und klimatischen Einflüssen
	Landschaftszonen	t4_l_zon_f	Landschaftszonen	Landschaftszonen bilden die oberste der 4 hierarchischen Ebenen der naturräumlichen Gliederung.
	Großlandschaften	t4_g_land_f	Grosslandschaften	Großlandschaften bilden die zweite der 4 hierarchischen Ebenen der naturräumlichen Gliederung.
	Landschaftseinheiten	t4_l_einh_f	Landschaftseinheiten	Landschaftseinheiten bilden die dritte der 4 hierarchischen Ebenen der naturräumlichen Gliederu...
	Naturräume	t4_n_raum_f	Naturraeume	Naturräume bilden die unterste hierarchische Ebene der naturräumlichen Gliederung.
o	CORINE Land Cover	corine		Landnutzung (CORINE Land Cover (CLC2006); Umweltbundesamt, DLR-DFD 2009)
Ortssuche				In diesem Ordner befindet sich das aktuelle Ortsverzeichnis zur Ortssuche.
	Ortsverzeichnis	t4_ortsverz		Dieses Thema zeigt das Ortsverzeichnis (Stand Juli 2007) und kann für die Ortssuche genutzt wer...
Geobasisdaten				(c) Karten und Luftbilder: Landesamt für innere Verwaltung M-V (LAIv-MV)
+ ALKIS				Ämtliches Liegenschaftskataster-Informationssystems ALKIS® (WMS der GDI-MV), Quelle: www.ge...
	Gebäude	wms_alkis_gebaeude		ALKIS: Gebäude, WMS der GDI-MV. Sichtbar in Maßstäben 1:3.900 und größer.
	Flurstücke	wms_alkis_flurstuecke		ALKIS: Flurstücke, WMS der GDI-MV. Sichtbar in Maßstäben 1:7.500 und größer.
	Tatsächliche Nutzung	wms_alkis_nutzung		ALKIS: Tatsächliche Nutzung (Siedlung, Verkehr, Vegetation und Gewässer), WMS der GDI-MV. Sicht...
	Festlegungen	wms_alkis_festlegungen		ALKIS: Festlegungen (Gesetzliche Festlegungen, Gebietseinheiten, Kataloge), WMS der GDI-MV. Sic...
	Weiteres	wms_alkis_weiteres		ALKIS: Weiteres (Bauwerke, Einrichtungen und sonstige Angaben sowie Relief), WMS der GDI-MV. Si...
+ Digitales Geländemodell				aus dem DGM5 abgeleitete Karten (WMS der GDI-MV). Quelle: http://www.geodaten-mv.de/dienste/dgm...
	Höhenlinien	wms_dgm_contour		Höhenlinien, abgeleitet aus dem DGM5 (WMS der GDI-MV). Quelle: http://www.geodaten-mv.de/dienst...
	Schummerungsdarstellung	wms_dgm_shaded		Schummerungsdarstellung, abgeleitet aus dem DGM5 (WMS der GDI-MV). Quelle: http://www.geodaten-...
	Farbcodierte Höhendarstellung	wms_dgm_hoehe		Farbcodierte Höhendarstellung, abgeleitet aus dem DGM5 (WMS der GDI-MV). Quelle: http://www.geo...
+ Verkehrsnetz				Autobahnen, Europa-, Bundes-, Landes- und Kreisstraßen (WMS der GDI-MV). Quelle: http://www.geo...
	Bundesautobahnen	wms_vn_bab		Bundesautobahnen (WMS der GDI-MV). Quelle: http://www.geodaten-mv.de/dienste/verkehrsnetz_isbv...
	Bundesstraßen	wms_vn_bstr		Bundesstraßen (WMS der GDI-MV). Quelle: http://www.geodaten-mv.de/dienste/verkehrsnetz_isbv_wm...
	Landesstraßen	wms_vn_lstr		Landesstraßen (WMS der GDI-MV). Quelle: http://www.geodaten-mv.de/dienste/verkehrsnetz_isbv_wm...
	Kreisstraßen	wms_vn_kstr		Kreisstraßen (WMS der GDI-MV). Quelle: http://www.geodaten-mv.de/dienste/verkehrsnetz_isbv_wms...
+ Bodenrichtwerte				Bodenrichtwerte aus dem vernetzten Bodenrichtwert- informationssystem (VBoris) (WMS der GDI-MV)...
	Forst	wms_brw_forst		Bodenrichtwerte für Forstflächen aus dem vernetzten Bodenrichtwertinformationssystem (VBoris) (...)
	Grünland	wms_brw_gruen		Bodenrichtwerte für Grünland aus dem vernetzten Bodenrichtwertinformationssystem (VBoris) (WMS ...)
	Ackerland	wms_brw_acker		Bodenrichtwerte für Ackerland aus dem vernetzten Bodenrichtwertinformationssystem (VBoris) (WMS...
	Sanierungsfläche	wms_brw_sanierung		Bodenrichtwerte für Sanierungsflächen aus dem vernetzten Bodenrichtwertinformationssystem (VBor...

Ordner	Thema	Layer	WMS_TITLE	Beschreibung
	Gartenlandfläche	wms_brw_garten		Bodenrichtwerte für Gartenlandflächen aus dem vernetzten Bodenrichtwertinformationssystem (VBor...
	Wohnbaufläche	wms_brw_wohn		Bodenrichtwerte für Wohnbauflächen aus dem vernetzten Bodenrichtwertinformationssystem (VBori...
	Sonderbaufläche	wms_brw_sonder		Bodenrichtwerte für Sonderbauflächen aus dem vernetzten Bodenrichtwertinformationssystem (VBori...
	gemischte Baufläche	wms_brw_gemischt		Bodenrichtwerte für gemischte Bauflächen aus dem vernetzten Bodenrichtwertinformationssystem (V...
	gewerbliche Bauflächen	wms_brw_gewerbe		Bodenrichtwerte für gewerbliche Bauflächen aus dem vernetzten Bodenrichtwertinformationssystem ...
+ Historische DOP				Historische digitale Orthophotos (WMS der GDI-MV, (c) GeoBasis-DE/M-V 2015), Quelle: www.geodat...
	DOP 2016	wms_dop_2016		Digitale Orthophotos aus dem Jahr 2016 (WMS der GDI-MV, © GeoBasis-DE/M-V 2017), Quelle: www.ge...
	DOP 2015	wms_dop_2015		Digitale Orthophotos aus dem Jahr 2015 (WMS der GDI-MV, © GeoBasis-DE/M-V 2017), Quelle: www.ge...
	DOP 2014	wms_dop_2014		Digitale Orthophotos aus dem Jahr 2014 (WMS der GDI-MV, © GeoBasis-DE/M-V 2017), Quelle: www.ge...
	DOP 2013	wms_dop_2013		Digitale Orthophotos aus dem Jahr 2013 (WMS der GDI-MV, © GeoBasis-DE/M-V 2017), Quelle: www.ge...
	DOP 2012	wms_dop_2012		Digitale Orthophotos aus dem Jahr 2012 (WMS der GDI-MV, © GeoBasis-DE/M-V 2017), Quelle: www.ge...
	DOP 2011	wms_dop_2011		Digitale Orthophotos aus dem Jahr 2011 (WMS der GDI-MV, © GeoBasis-DE/M-V 2017), Quelle: www.ge...
	DOP 2010	wms_dop_2010		Digitale Orthophotos aus dem Jahr 2010 (WMS der GDI-MV, © GeoBasis-DE/M-V 2017), Quelle: www.ge...
	DOP 2009	wms_dop_2009		Digitale Orthophotos aus dem Jahr 2009 (WMS der GDI-MV, © GeoBasis-DE/M-V 2017), Quelle: www.ge...
	DOP 2008	wms_dop_2008		Digitale Orthophotos aus dem Jahr 2008 (WMS der GDI-MV, © GeoBasis-DE/M-V 2017), Quelle: www.ge...
	DOP 2007	wms_dop_2007		Digitale Orthophotos aus dem Jahr 2007 (WMS der GDI-MV, © GeoBasis-DE/M-V 2017), Quelle: www.ge...
	DOP 2006	wms_dop_2006		Digitale Orthophotos aus dem Jahr 2006 (WMS der GDI-MV, © GeoBasis-DE/M-V 2017), Quelle: www.ge...
	DOP 2005	wms_dop_2005		Digitale Orthophotos aus dem Jahr 2005 (WMS der GDI-MV, © GeoBasis-DE/M-V 2017), Quelle: www.ge...
	DOP 2004	wms_dop_2004		Digitale Orthophotos aus dem Jahr 2004 (WMS der GDI-MV, © GeoBasis-DE/M-V 2017), Quelle: www.ge...
	DOP 2003	wms_dop_2003		Digitale Orthophotos aus dem Jahr 2003 (WMS der GDI-MV, © GeoBasis-DE/M-V 2017), Quelle: www.ge...
	DOP 2002	wms_dop_2002		Digitale Orthophotos aus dem Jahr 2002 (WMS der GDI-MV, © GeoBasis-DE/M-V 2017), Quelle: www.ge...
+ Historische Karten				Historische Topographische Karten (ab 1:25.000)
	Historische Karte 1:25.000 um 1995	t4_hist1990tk		Topographische Karte 1:25.000 im Normalblattschnitt mit dem Stand von 1990 - 1996. Der Dienst w...
	Historische Karte 1:25.000 um 1980	t4_hist1980tk		Die Topographische Karte 1:25 000 Ausgabe Staat (TK25AS) ist ein Kartenwerk der DDR. Dargestell...
	Historische Karte 1:25.000 um 1900	t4_hist1900tk		Messtischblätter (TK25M) der preußischen Landesaufnahme. Erstausgabe: 1877 - 1889. Berichtigung...
o	DOPDLM	DOPDLM		Digitale Orthophotos mit ausgewählten DLM-Objekten (nur bis 1:24.000)
o	DOP	DOP		Digitale Orthophotos (nur bis max. 1:24.000)
o	DOPCIR	DOPCIR		Digitale Orthophotos CIR des Amtes für Geoinformation, Vermessung und Katasterwesen beim LaiV M...
o	WebAtlasDE (farbig)	wms_webatlas_de_farbig		WebAtlasDE (WMS des Bundesamtes für Kartographie und Geodäsie - BKG) Quelle: http://www.geodat...

Ordner	Thema	Layer	WMS_TITLE	Beschreibung
o	WebAtlasDE (Graustufen)	wms_webatlas_de_grau		WebAtlasDE in Graustufen (WMS des Bundesamtes für Kartographie und Geodäsie - BKG) Quelle: htt...
o	Topographische Karten (farbig)	karten		Digitale topographische Karten des ATKIS®. Quelle: http://www.geodaten-mv.de/dienste/, sichtbar...
o	Topographische Karten (Graustufen)	karten_sw		Digitale topographische Karten des ATKIS® in Graustufen. Quelle: http://www.geodaten-mv.de/dien...
Geologie				Geodaten aus dem Bereich der Geologie
+ Geotope				Erdgeschichtliche Bildungen der unbelebten Natur
++ Geotope und Geol. Sehenswürdi...				Geotope und geologische Sehenswürdigkeiten
	Geotope (Einzelobjekte)	t7_geotop_p	Geotope (Einzelobjekte)	Geotope (Einzelobjekte) in M-V.
	Geotope (Kliffe)	t7_geotop_l	Geotope (Kliffe)	Geotope (Kliffe) in M-V.
	Geotope (Landschaftsgebiete)	t7_geotop_f	Geotope (Landschaftsgebiete)	Geotope (Landschaftsgebiete) in M-V.
+ Landesbohrdatenspeicher				Auswahl relevanter Bohrungen mit gesicherten Angaben, sichtbar ab 1 : 200.000.
	Alle Bohrungen	t7_bohrdaten	Bohrungen(0) alle	Bohrungen des Landesbohrdatenspeichers; ab 1:200.000
	Endteufe bis 10m	t7_bohrdaten_0010	Bohrungen(1) 0,1-10m	Bohrungen mit einer Endteufe bis 10 m
	Endteufe 10-20m	t7_bohrdaten_0020	Bohrungen(2) 10-20m	Bohrungen mit einer Endteufe zwischen 10 und 20 m
	Endteufe 20-50m	t7_bohrdaten_0050	Bohrungen(3) 20-50m	Bohrungen mit einer Endteufe zwischen 20 und 50 m
	Endteufe 50-100m	t7_bohrdaten_0100	Bohrungen(4) 50-100m	Bohrungen mit einer Endteufe zwischen 50 und 100 m
	Endteufe 100-1000m	t7_bohrdaten_1000	Bohrungen(5) 100-1000m	Bohrungen mit einer Endteufe zwischen 100 und 1000 m
	Endteufe > 1000m	t7_bohrdaten_1001	Bohrungen(6) > 1000m	Bohrungen mit einer Endteufe tiefer als 1000 m
+ Übersichtskarten (1:500.000)				geologische Übersichtskarten
++ Oberfläche 1:500.000				Geologische Übersichtskarte Oberfläche im Maßstab 1 : 500 000
	Randlagen Oberfläche 1:500.000	t7_ok500_l	Oberflaechegeologie (Randlagen) 1 : 500 000	Randlagen (ab 1:100.000)
	Vollformen Oberfläche 1:500.000	t7_ok500_voll	Oberflaechegeologie (Vollformen) 1 : 500 000	An der Oberfläche und am angrenzenden Untergrund auftretende Bildungen. (ab 1:100.000)
	Oberfläche 1:500.000	t7_ok500_f	Oberflaechegeologie 1 : 500 000	An der Oberfläche und dem angrenzenden Ostseegrund auftretende Bildungen. (ab 1:100.000)
++ Böden 1:500.000				Geologische Übersichtskarte Böden im Maßstab 1 : 500 000
	Böden 1:500.000	t7_bk500	Bodenubersichtskarte 1 : 500 000	Verbreitung von Böden, Darstellung als Bodengesellschaften (ab 1:100.000)
++ Präquartär 1:500.000				Geologische Übersichtskarte Präquartär im Maßstab 1 : 500 000
	Strukturen Präquartär	t7_qb500_l	Praequartaer (Strukturen) 1 : 500 000	Strukturen im Praequartaer (ab 1:100.000)
	Präquartär 1:500.000	t7_qb500_f	Praequartaer 1 : 500 000	Verbreitung der unter dem Quartär anstehenden Bildungen (ab 1: 100.000)
++ Rohstoffgeologie 1:500.000				Geologische Übersichtskarte zur Rohstoffgeologie Mecklenburg-Vorpommerns im Maßstab 1 : 500 000
	Abbaustand der wichtigsten Lagerst...	t7_kor500_p_abbau	Abbaustand der wichtigsten Lagerstaetten	Abbaustand der wichtigsten Lagerstätten in Mecklenburg-Vorpommern (ab 1:100.000)

Ordner	Thema	Layer	WMS_TITLE	Beschreibung
	Geologische Vorräte der wichtigste...	t7_kor500_p	Geologische Vorräte der wichtigsten Lagerstätten	Übersicht über die wichtigsten Lagerstätten in Mecklenburg-Vorpommern (ab 1:100.000)
	Karte der oberflächennahen Rohstof...	t7_kor500	Oberflächennahe Rohstoffe	An der Oberfläche und dem angrenzenden Ostseegrund anstehende Rohstoffe (ab 1:100.000)
+ Geologische Karten (GK)				Geologische Karten (GK)
++ GK 50 (1:50.000)				Geologische Karte GK 50 (1:50.000), sichtbar zwischen 1:100.000 und 1:10.000
	obere Schicht (vereinfacht)	t7_gk50_so	Geologische Karte (GK 50), obere Schicht	Obere Schicht (vereinfacht) der geologischen Karte GK 50 (1:50.000), sichtbar zwischen 1:100.000...
	untere Schicht (vereinfacht)	t7_gk50_su	Geologische Karte (GK 50), untere Schicht	Untere Schicht (vereinfacht) der geologischen Karte GK 50 (1:50.000), sichtbar zwischen 1:100.000...
+ Geofahren				Informationen zu Geofahren in Mecklenburg-Vorpommern
	Geofahrenlehrpfad Küste	t7_stand_tafel		Informationstafeln an einzelnen gefährdeten Küstenabschnitten
+ Geothermie (Erdwärme)				Oberflächennahes geothermisches Potential als spezifische Wärmeentzugsleistung (WEL in W/m) für...
++ Wärmeleitfähigkeit (1:200.000...				Mittlere spezifische Wärmeleitfähigkeit für die Tiefenbereiche 0 bis 40, 60, 80 und 100 m (sich...
	0 bis 40 m	t7_wlf_40	Geothermie-Wärmeleitfähigkeit(1) bis 40 m	Mittlere spezifische Wärmeleitfähigkeit (WLF in W/mK) (Tiefe 0 bis 40 m)
	0 bis 60 m	t7_wlf_60	Geothermie-Wärmeleitfähigkeit(2) bis 60 m	Mittlere spezifische Wärmeleitfähigkeit (WLF in W/mK) (Tiefe 0 bis 60 m)
	0 bis 80 m	t7_wlf_80	Geothermie-Wärmeleitfähigkeit(3) bis 80 m	Mittlere spezifische Wärmeleitfähigkeit (WLF in W/mK) (Tiefe 0 bis 80 m)
	0 bis 100 m	t7_wlf_100	Geothermie-Wärmeleitfähigkeit(4) bis 100 m	Mittlere spezifische Wärmeleitfähigkeit (WLF in W/mK) (Tiefe 0 bis 100 m)
+ Bodengeologie				Karten zur Bodengeologie
++ vorsorgender Bodenschutz				Karten zum vorsorgenden Bodenschutz
	Verbreitung der Moore lt. KBK25	t7_moor_kbk25	Moore laut KBK25	Karte der Verbreitung der Moore lt. Konzeptbodenkarte 1:25.000 (KBK25)
	Feldkapazität (100 cm)	t7_fk_100	Feldkapazität (100 cm)	Hergeleitet mittels Verknüpfungsregel 1.11 der "Methodendokumentation Bodenkunde" St...
	nutzbare Feldkapazität (100 cm)	t7_nfk100	nutzbare Feldkapazität (100 cm)	Hergeleitet mittels Verknüpfungsregel 1.11 der "Methodendokumentation Bodenkunde" St...
	Luftkapazität (100 cm)	t7_lk_100	Luftkapazität (100 cm)	Hergeleitet mittels Verknüpfungsregel 1.11 der "Methodendokumentation Bodenkunde" St...
	effektive Durchwurzelungstiefe	t7_we	effektive Durchwurzelungstiefe	Hergeleitet mittels Verknüpfungsregel 1.11 der "Methodendokumentation Bodenkunde" St...
	pot. Nitratauswaschungsgefährdung	t7_pot_nag	potentielle Nitratauswaschungsgefährdung	potentielle Nitratauswaschungsgefährdung im Winterhalbjahr (berechnet nach Methode 5.1 der Meth...
	potentielle Wassererosionsgefährdu...	t7_rks_din5		Potentielle Wassererosionsgefährdung nach DIN 19708 (sichtbar in Maßstäben 1:100.000 und kleine...
	potentielle Winderosionsgefährdung	t7_stoschutz5		Potentielle Winderosionsgefährdung nach DIN 19706 (sichtbar in Maßstäben 1:100.000 und kleiner)
+ Rohstoffgeologie (1:50.000)				
++ Sicherungswürdigkeit				Sicherungswürdigkeit von Höffigkeitsgebieten, Abbauflächen und Lagerstätten in M-V
	Höffigkeitsgebiete Kalke (Sicherun...	t7_gk_d_h_ka	Sicherungswürdigkeit Höffigkeitsgebiete Kalke	Sicherungswürdigkeit Höffigkeitsgebiete Kalke des Landes Mecklenburg-Vorpommern (ab 1:10.000)
	Höffigkeitsgebiete Sande & Kiessan...	t7_gk_d_h_ks_sa_qs	Sicherungswürdigkeit Höffigkeitsgebiete Sande und Kie...	Sicherungswürdigkeit Höffigkeitsgebiete Sande & Kiessande des Landes Mecklenburg-Vorpommern (ab...
	Höffigkeitsgebiete Tonige Rohstoff...	t7_gk_d_h_to	Sicherungswürdigkeit Höffigkeitsgebiete Tonige Rohsto...	Sicherungswürdigkeit Höffigkeitsgebiete Tonige Rohstoffe des Landes Mecklenburg-Vorpommern (ab ...

Ordner	Thema	Layer	WMS_TITLE	Beschreibung
	Abbauflächen Torf (Sicherung)	t7_gk_d_l_tf	Sicherungswuerdigkeit Abbaulaechen Torf	Sicherungswürdigkeit Abbauflächen Torf des Landes Mecklenburg-Vorpommern (ab 1:10.000)
	Lagerstätten Kalk (Sicherung.)	t7_gk_d_l_v_ka	Sicherungswuerdigkeit Lagerstaetten Kalk	Sicherungswürdigkeit Lagerstätten Kalk des Landes Mecklenburg-Vorpommern (ab 1:10.000)
	Lagerstätten Sande & Kiessande (Si...	t7_gk_d_l_v_ks_sa_qs	Sicherungswuerdigkeit Lagerstaetten Kiessande und Sande	Sicherungswürdigkeit Lagerstätten Kiessande & Sande des Landes Mecklenburg-Vorpommern (ab 1:10....
	Lagerstätten Tonige Rohstoffe (Sic...	t7_gk_d_l_v_to	Sicherungswuerdigkeit Lagerstaetten Tonige Rohstoffe	Sicherungswürdigkeit Lagerstätten Tonige Rohstoffe des Landes Mecklenburg-Vorpommern (ab 1:10.0...
++ Rohstoffverbreitung				Rohstoffverbreitung (sichtbar in Maßstäben 1:10.000 und kleiner)
	Höffigkeitsgebiete Kalke	t7_gk_a_h_ka	Hoeffigkeitsgebiete Kalke	Höffigkeitsgebiete Kalke des Landes Mecklenburg-Vorpommern (ab 1:10.000)
	Höffigkeitsgebiete Sande & Kiessan...	t7_gk_a_h_ks_sa_qs	Hoeffigkeitsgebiete Sande und Kiessande	Höffigkeitsgebiete Sande & Kiessande des Landes Mecklenburg-Vorpommern (ab 1:10.000)
	Höffigkeitsgebiete Raseneisenerz	t7_gk_a_h_re	Hoeffigkeitsgebiete Raseneisenerz	Höffigkeitsgebiete Raseneisenerz des Landes Mecklenburg-Vorpommern (ab 1:10.000)
	Höffigkeitsgebiete Tonige Rohstoff...	t7_gk_a_h_to	Hoeffigkeitsgebiete Tonige Rohstoffe	Höffigkeitsgebiete Tonige Rohstoffe des Landes Mecklenburg-Vorpommern (ab 1:10.000)
	Abbauflächen Torf	t7_gk_a_l_tf	Abbaulaechen Torf	Abbauflächen Torf des Landes Mecklenburg-Vorpommern (ab 1:10.000)
	Lagerstätten Kalk	t7_gk_a_l_v_ka	Lagerstaetten Kalk	Lagerstätten Kalk des Landes Mecklenburg-Vorpommern (ab 1:10.000)
	Lagerstätten Sande & Kiessande	t7_gk_a_l_v_ks_sa_qs	Lagerstaetten Sande und Kiessande	Lagerstätten Sande & Kiessande des Landes Mecklenburg-Vorpommern (ab 1:10.000)
	Lagerstätten Tonige Rohstoffe	t7_gk_a_l_v_to	Lagerstaetten Tonige Rohstoffe	Lagerstätten Tonige Rohstoffe des Landes Mecklenburg-Vorpommern (ab 1:10.000)
Grundwasser				Hydrogeologische Karten M-V
+ Landesmessnetz Grundwasser				Daten des Landesmessnetzes Grundwasser Mecklenburg-Vorpommern
	GW-Stand	t7_gw_stand		Grundwasserstands-Messstellen des Landesmessnetzes Grundwasser Mecklenburg-Vorpommern
+ Hydrogeologische Übersichtskar...				Themen der hydrogeologischen Übersichtskarte 1:200.000
	Grundwasserüberdeckung	t7_huek200_deck	Grundwasserueberdeckung (HUEK200)	Grundwasserüberdeckung 1:200.000 (sichtbar in Maßstäben 1:5.000 und kleiner)
	Grundwasserleiter	t7_huek200_gwl	Grundwasserleiter (HUEK200)	Grundwasserleiter 1:200.000 (sichtbar in Maßstäben 1:5.000 und kleiner)
	kein Grundwasserleiter	t7_huek200_kgwl	kein Grundwasserleiter (HUEK200)	kein Grundwasserleiter 1:200.000 (sichtbar in Maßstäben 1:5.000 und kleiner)
o	Deckschichten	t4_deckschichten	Grundwasserueberdeckung	Übersicht über die Verbreitung, Mächtigkeit und Schutzfunktion der Deckschichten in MV (ab 1:5....
o	Grundwasserhöhengleichen	t7_dynamik	Grundwasserhoehengleichen	Lage der Oberfläche des oberen zusammenhängenden Grundwasserleiters in m NN (1:5.000-1:250.000)
o	Artesik	t7_artesik	Artesik	Verbreitungsgebiet artesisch austretenden Grundwassers (ab 1:5.000)
o	Tiefenlage Süß-/Salzwassergrenze	t7_versalzung	Tiefenlage Suess-/Salzwassergrenze	Karte der Tiefenlage der Süß-/Salzwassergrenze (ab 1:5.000)
o	Flurabstand	t7_flurabstand	Grundwasserflurabstand	Karte des Grundwasserflurabstands (ab 1:5.000)
o	Grundwasserressourcen	t4_gwres	Grundwasserressourcen	Übersicht über das genutzte, das nicht nutzbare und das potenziell nutzbare Grundwasserdargebot...
o	Grundwasserneubildung	t4_gwn	Grundwasserneubildung	Grundwasserneubildung mit und ohne Berücksichtigung eines Direktabflusses. Bereich 1:5.000
Immissionsschutz				Daten zum Immissionsschutz
+ Biogasanlagen				Übersicht ausgewählter, in Betrieb befindlicher Biogasanlagen

Ordner	Thema	Layer	WMS_TITLE	Beschreibung
	Biogasanlagen	t5_bio	Standorte Biogas-Anlagen	Biogasanlagen in Mecklenburg-Vorpommern (Stand: März 2017)
+ Emissionskataster				Daten aus dem Emissionskataster
++ Industrie (Stand 2012)				Daten aus dem Emissionskataster der genehmigungsbedürftigen Anlagen
+++ Land MV (Raster 5x5 km)				Daten aus dem Emissionskataster der genehmigungsbedürftigen Anlagen für das Land MV
	SOx (M-V)	t5_em_mv_5km_sox	SOx-Emissionen 2012 in M-V	Flächenbezogene Emissionen von SOx genehmigungsbedürftiger Anlagen für M-V (2012) in 5 x 5 km R...
	NOx (M-V)	t5_em_mv_5km_nox	NOx-Emissionen 2012 in M-V	Flächenbezogene Emissionen von NOx genehmigungsbedürftiger Anlagen für M-V (2012) in 5 x 5 km R...
	Gesamtstaub (M-V)	t5_em_mv_5km_staub_ges	Gesamtstaub-Emissionen 2012 in M-V	Flächenbezogene Emissionen von Gesamtstaub genehmigungsbedürftiger Anlagen für M-V (2012) in 5 ...
	Feinstaub/PM10 (M-V)	t5_em_mv_5km_pm10	Feinstaub (PM10)-Emissionen 2012 in M-V	Flächenbezogene Emissionen von Feinstaub (PM10) genehmigungsbedürftiger Anlagen für M-V (2012) ...
	CO2 (M-V)	t5_em_mv_5km_co2	CO2-Emissionen 2012 in M-V	Flächenbezogene Emissionen von CO2 genehmigungsbedürftiger Anlagen für M-V (2012) in 5 x 5 km R...
	CO (M-V)	t5_em_mv_5km_co1	CO-Emissionen 2012 in M-V	Flächenbezogene Emissionen von CO genehmigungsbedürftiger Anlagen für M-V (2012) in 5 x 5 km Ra...
	Ammoniak (M-V)	t5_em_mv_5km_nh3	Ammoniak-Emissionen 2012 in M-V	Flächenbezogene Emissionen von Ammoniak genehmigungsbedürftiger Anlagen für M-V (2012) in 5 x 5...
	NM VOC (M-V)	t5_em_mv_5km_nmvoc	NM VOC-Emissionen 2012 in M-V	Flächenbezogene Emissionen von NM VOC genehmigungsbedürftiger Anlagen für M-V (2012) in 5 x 5 km...
+++ Hansestadt Rostock (Raster 1...				Daten aus dem Emissionskataster der genehmigungsbedürftigen Anlagen für die Hansestadt Rostock
	SOx (Rostock)	t5_em_hro_1km_sox	SOx-Emissionen 2012 in Rostock	Flächenbezogene Emissionen von SOx genehmigungsbedürftiger Anlagen für Rostock (2012) in 1 x 1 ...
	NOx (Rostock)	t5_em_hro_1km_nox	NOx-Emissionen 2012 in Rostock	Flächenbezogene Emissionen von NOx genehmigungsbedürftiger Anlagen für Rostock (2012) in 1 x 1 ...
	Gesamtstaub (Rostock)	t5_em_hro_1km_staub_ges	Gesamtstaub-Emissionen 2012 in Rostock	Flächenbezogene Emissionen von Gesamtstaub genehmigungsbedürftiger Anlagen für Rostock (2012) i...
	Feinstaub/PM10 (Rostock)	t5_em_hro_1km_pm10	Feinstaub (PM10)-Emissionen 2012 in Rostock	Flächenbezogene Emissionen von Feinstaub (PM10) genehmigungsbedürftiger Anlagen für Rostock (20...
	Ammoniak (Rostock)	t5_em_hro_1km_nh3	Ammoniak-Emissionen 2012 in Rostock	Flächenbezogene Emissionen von Ammoniak genehmigungsbedürftiger Anlagen für Rostock (2012) in 1...
	CO2 (Rostock)	t5_em_hro_1km_co2	CO2-Emissionen 2012 in Rostock	Flächenbezogene Emissionen von CO2 genehmigungsbedürftiger Anlagen für Rostock (2012) in 1 x 1 ...
	CO (Rostock)	t5_em_hro_1km_co1	CO-Emissionen 2012 in Rostock	Flächenbezogene Emissionen von CO genehmigungsbedürftiger Anlagen für Rostock (2012) in 1 x 1 k...
	NM VOC (Rostock)	t5_em_hro_1km_nmvoc	NM VOC-Emissionen 2012 in Rostock	Flächenbezogene Emissionen von NM VOC genehmigungsbedürftiger Anlagen für Rostock (2012) in 1 x ...
+++ Emittentenstandorte				Genehmigungsbedürftige Anlagen: Standorte und Informationen
	SOx Anlagen	t5_em_standorte_sox	SOx-Emissionen, Anlagenstandorte 2012	Genehmigungsbedürftige Anlagen (SOx-Emittenten), Stand 2012.
	NOx Anlagen	t5_em_standorte_nox	NOx-Emissionen, Anlagenstandorte 2012	Genehmigungsbedürftige Anlagen (NOx-Emittenten), Stand 2012.
	Gesamtstaub Anlagen	t5_em_standorte_gesstaub	Gesamtstaub-Emissionen, Anlagenstandorte 2012	Genehmigungsbedürftige Anlagen (Gesamtstaub-Emittenten), Stand 2012.
	Feinstaub/PM10 Anlagen	t5_em_standorte_pm10	Feinstaub/PM10-Emissionen, Anlagenstandorte 2012	Genehmigungsbedürftige Anlagen (Feinstaub/PM10-Emittenten), Stand 2012.
	Ammoniak Anlagen	t5_em_standorte_nh3	Ammoniak-Emissionen, Anlagenstandorte 2012	Genehmigungsbedürftige Anlagen (Ammoniak-Emittenten), Stand 2012.
	CO2 Anlagen	t5_em_standorte_co2	CO2-Emissionen, Anlagenstandorte 2012	Genehmigungsbedürftige Anlagen (CO2-Emittenten), Stand 2012.
	CO Anlagen	t5_em_standorte_co1	CO-Emissionen, Anlagenstandorte 2012	Genehmigungsbedürftige Anlagen (CO-Emittenten), Stand 2012.

Ordner	Thema	Layer	WMS_TITLE	Beschreibung
	NMVOC Anlagen	t5_em_standorte_nmvoc	NMVOC-Emissionen, Anlagenstandorte 2012	Genehmigungsbedürftige Anlagen (NMVOC-Emittenten), Stand 2012.
+ Windenergieanlagen				Windenergieanlagen Mecklenburg-Vorpommerns.
	Windenergieanlagen	t5_wea	Windenergieanlagen	Windenergieanlagen Mecklenburg-Vorpommerns. Sichtbar ab 1:200.000.
+ PRTR				Schadstofffreisetzungs- und Verbringungskataster PRTR
	Schadstoffregister PRTR Cluster Bu...	tx_prtr_cluster_bl		Schadstofffreisetzungs- und Verbringungskataster PRTR, Clusterdarstellung (Bundesländer) Quell...
	Schadstoffregister PRTR Cluster La...	tx_prtr_cluster_kreise		Schadstofffreisetzungs- und Verbringungskataster PRTR, Clusterdarstellung (Landkreise) Quelle ...
	Schadstoffregister PRTR - Betriebe	tx_prtr		Schadstofffreisetzungs- und Verbringungskataster PRTR Quelle (URL des Dienstes): siehe Metadat...
+ Verkehrsmengen				Verkehrsmengen auf Autobahnen, Bundes- und Landesstraßen (WMS der GDI-MV). Quelle: http://www.g...
	Verkehrsmenge Bundesautobahnen	wms_vm_bab		Verkehrsmenge auf Bundesautobahnen (WMS der GDI-MV). Quelle: http://www.geodaten-mv.de/dienste...
	Verkehrsmenge Bundesstraßen	wms_vm_bstr		Verkehrsmenge auf Bundesstraßen (WMS der GDI-MV). Quelle: http://www.geodaten-mv.de/dienste/ve...
	Verkehrsmenge Landesstraßen	wms_vm_lstr		Verkehrsmenge auf Landesstraßen (WMS der GDI-MV). Quelle: http://www.geodaten-mv.de/dienste/ve...
Abfallwirtschaft				Daten zur Abfallwirtschaft
+ Abfallentsorgungsanlagen				Übersicht ausgewählter, in Betrieb befindlicher Abfallbehandlungsanlagen
	Mechanisch-biologische/Mechanische...	t5_aea_mba		Mechanisch-biologische/Mechanische Behandlungsanlagen in Mecklenburg-Vorpommern Stand Januar 20...
	Thermische Behandlungsanlagen	t5_aea_tba		Thermische Behandlungsanlagen in Mecklenburg-Vorpommern Stand Januar 2017
	Deponien	t5_aea_dep		Deponien in Mecklenburg-Vorpommern Stand Januar 2017
	Kompostierungsanlagen	t5_aea_kom		Kompostierungsanlagen in Mecklenburg-Vorpommern Stand Januar 2017
	Vergärungsanlagen	t5_aea_bga		Vergärungsanlagen für die Behandlung von Bioabfällen in Mecklenburg-Vorpommern Stand Januar 201...
	Sortieranlagen (ohne Bauabfälle)	t5_aea_sor		Sortieranlagen für Siedlungs- abfälle (ohne Bauabfälle) in Mecklenburg-Vorpommern Stand Januar ...
	Bauabfallaufbereitungs- und -sorti...	t5_aea_bau		Bauabfallaufbereitungs- und -sortieranlagen in Mecklenburg-Vorpommern Stand Januar 2017
	Recyclinganlagen	t5_aea_rec		Recyclinganlagen wie - Elektro- und Elektronikschrottaufbereitungsanlagen - Kühlgerätebehandlu...
	Chemisch-physikalisch-biologische ...	t5_aea_cpb		Chemisch-physikalisch-biologische Behandlungsanlagen für Sonderabfälle in Mecklenburg-Vorpommer...
Landwirtschaft und Forst				Themen aus dem Bereich Landwirtschaft und Forst
+ Landwirtschaft				Themen zu Landwirtschaft
	Feldblockkataster MV (WMS-Dienst G...	lafis_mv		Landwirtschaftliches Feldblockkataster MV, eingebundener WMS-Dienst der GDIMV (Geoportal MV), s...
	Boden-Klima-Räume	t4_bkr		Auszug aus der bundesweiten Abgrenzung relativ homogener Standortbedingungen für die landwirtsch...
	Förderkulisse Grünland M-V ab 2015	t2_nggn_gak	Foerderkulisse Gruenland M-V ab 2015	Förderfähige Flächen für naturschutzgerechte oder extensive Grünlandbewirtschaftung ab 2015
	Förderkulisse Grünland M-V (Änderu...	t2_nggn_gak2	Foerderkulisse Gruenland M-V (Aenderung 2015)	Förderfähige Flächen für naturschutzgerechte oder extensive Grünlandbewirtschaftung (Änderung 2...
+ Naturraumkarte nach KOPP				Themen aus der Naturraumkarte (nach Kopp)

Ordner	Thema	Layer	WMS_TITLE	Beschreibung
	Wuchsgebiete	tx_nrk_kopp_wuchs		Wuchsgebiete aus der Naturraumkarte nach KOPP
	Großklimagebiete	tx_nrk_kopp_grossklima		Großklimagebiete aus der Naturraumkarte nach KOPP
	Hydromorphie	tx_nrk_kopp_hydro		Hydromorphie aus der Naturraumkarte nach KOPP
	Klimastufen	tx_nrk_kopp_klima		Klimastufen aus der Naturraumkarte nach KOPP
	Nährkraftstufen	tx_nrk_kopp_naehr		Nährkraftstufen aus der Naturraumkarte nach KOPP
	Substrate	tx_nrk_kopp_substr		Substrate aus der Naturraumkarte nach KOPP
+ Forststruktur				Themen zur Forststruktur
	Forstämter	wms_foa		Forstämter (WMS, http://www.geodaten-mv.de)
	Forstreviere	wms_for		Forstreviere (WMS, http://www.geodaten-mv.de), sichtbar in Maßstäben 1:500.000 und größer
o	Forstgrundkarte	wms_fgk		Forstgrundkarte (WMS, http://www.geodaten-mv.de), sichtbar in Maßstäben 1:50.000 und größer
o	Flächen der Naturwaldforschung	tx_nwr_f		Flächen der Naturwaldforschung (Stand 2010)
o	Waldlebensraumtypen	wms_wlrt		Waldlebensraumtypen der FFH-Lebensraumtypenkartierung (WMS, http://www.geodaten-mv.de)
Naturschutz				Geodaten aus den Bereichen Naturschutz, Landschaftspflege und Großschutzgebiete in M-V
+ Arten				Geodaten aus dem Bereich Artenschutz (Flora und Fauna) in M-V
++ Fauna				Geodaten von Tierarten, Raster- und punktgenaue Kartierungen verschiedener Jahre in M-V
	Revierkartierung der Biber	t2_bib_p	Revierkartierung der Biber M-V	landesweite Erfassung der Biberreviere im dreijährigen Turnus zwischen Oktober und April in M-V...
	Fischotterdurchgängigkeit von Durc...	t2_fio_gp	Fischotterdurchgaengig. Gewaesserquerungen Strassennet	Durchgängigkeit der Durchlass-Bauwerke an Verkehrswegen für den Fischotter und der resultierend...
	Fischotter 2005 Verbreitung (Raste...	t2_fiover_r	Fischotter 2005 Verbreitung (Raster)	Verbreitung des Fischotters in M-V (2005); Rasterdarstellung, bezogen auf Meßtischblattquadr...
	Fischotter Totfunde	t2_fio_tf	Fischotter Totfunde	Tot aufgefundene Fischotter (1985 - 03/2017) in Mecklenburg-Vorpommern nach Todesursachen darge...
	Fische u. Rundmäuler (Auswahl punk...	t2_fi_fg_ap	Auswahl Fische und Rundmaeuler punktgenau	Auswahl von Fischen und Rundmäulern nach Artenschutzkriterien, überwiegend in Fließgewässern (p...
	Fische u. Rundmäuler (Auswahl Rast...	t2_fi_fg_ar	Auswahl Fische und Rundmaeuler Raster	Auswahl von Fischen und Rundmäulern nach Artenschutzkriterien, überwiegend in Fließgewässern (R...
	Amphibien 1990-2017 (Raster)	t2_amph_r	Amphibien 1990-2017 Raster	Rasterdarstellung 1/16 MTB von Amphibienbeobachtungen 1990-2017 auf Grundlage der Punktdaten Am...
	Reptilien 1990-2017 (Raster)	t2_rept_r	Reptilien 1990-2017 Raster	Rasterdarstellung 1/16 MTB von Reptilienbeobachtungen 1990-2017 auf Grundlage der Punktdaten Re...
	Muscheln u. Schnecken	t2_moll_p	Muscheln und Schnecken	Fundorte ausgewählter Muschel- u. Schneckenarten ab 1990 in Mecklenburg-Vorpommern (Stand 2016)
	Schmetterlinge 1850-2015 (Raster)	t2_schmett_r	Schmetterlinge 1850-2015 Raster	Ableitung aus den Punktdaten zu Schmetterlingen und den Rasterdaten zu Tagfaltern, MTBQ-Raster,...
	Eremit 1990-2017 (Raster)	t2_eremit_r	Eremit 1990-2017 (Raster)	Ableitung aus den Punktdaten (Käfer FFH-Arten 1800-2017), MTBQ-Raster, ab 1990
	Kormorankolonien 2016	t2_kormo_p	Kormorankolonien 2016	Kormoranbestand in Mecklenburg-Vorpommern Stand 2016 (Koloniestandorte nach Größenklassen darge...
	Kranich 2008-2016 (Raster)	t2_krani_r	Kranich 2008-2016 (Raster)	Brutplätze des Kranichs (2008-2016) in M-V; Rasterdarstellung, bezogen auf Messtischblattquadr...
	Rotmilankartierung 2011-2013 (Rast...	t2_rm_r	Rotmilankartierung 2011-2013 Raster	Rotmilankartierung 2011-2013 von Mitgliedern der OAMV für die bundesweiten Rotmilanerfassung 20...

Ordner	Thema	Layer	WMS_TITLE	Beschreibung
	Fischadler 2016 (Raster)	t2_fiad_r	Fischadler 2016 (Raster)	Vorkommen des Fischadlers in M-V (2016); Rasterdarstellung, bezogen auf Messtischblattquadrant...
	Schreiadler 2016 (Raster)	t2_srad_r	Schreiadler 2016 (Raster)	Vorkommen des Schreiadlers in M-V (2016); Rasterdarstellung, bezogen auf Messtischblattquadrant...
	Seeadler 2016 (Raster)	t2_sead_r	Seeadler 2016 (Raster)	Vorkommen des Seeadlers in M-V (2016); Rasterdarstellung, bezogen auf Messtischblattquadrant; ...
	Schwarzstorch 2016 (Raster)	t2_sst_r	Schwarzstorch 2016 (Raster)	Vorkommen des Schwarzstorches in M-V (2016); Rasterdarstellung, bezogen auf Messtischblattquadrant...
	Wanderfalke 2016 (Raster)	t2_wafa_r	Wanderfalke 2016 (Raster)	Vorkommen des Wanderfalken in M-V (2016); Rasterdarstellung, bezogen auf Messtischblattquadrant...
	Weißstorch 2014 (Raster)	t2_wst_r	Weißstorch 2014 (Raster)	Vorkommen des Weißstorchs in M-V (2014); Rasterdarstellung, bezogen auf Messtischblattquadrant...
	Wiesenweihe 2016 (Raster)	t2_wiwei_r	Wiesenweihe 2016 Raster	Lebendnachweise Wiesenweihe 2016, Rasterdarstellung
++ Flora				Geodaten von Pflanzenarten, Rasterkartierungen verschiedener Jahre in M-V
	Höhere Pflanzen 1627-2015 (Raster)	t2_hpf_r	Höhere Pflanzen 1627-2015 Raster	Höhere Pflanzen (Rasterdarstellung MTBQ), Auszug aus der Flor. Datenbank M-V im Botanischen Ins...
	Moose 1667-2017 (Raster)	t2_moos_r	Moose 1667-2017 Raster	Moose (Rasterdarstellung MTBQ) aus der Flor. Datenbank M-V im Botanischen Institut der Universi...
	Großalgen 1722-2014 (Raster)	t2_galg_r	Großalgen 1722-2014 Raster	Großalgen (Rasterdarstellung MTBQ) aus der Flor. Datenbank M-V im Botanischen Institut der Univ...
+ Biotope				Geodaten aus dem Bereich Biotopschutz in M-V
++ Biotope und Geotope (gesetzli...				Geodaten aus den fertiggestellten Biotopverzeichnissen der nach § 20 d. Landesnaturschutzges. g...
	Übersicht Biotopkartierung	t2_bk_ueb	Biotopkartierung, Uebersicht	Kartierungszeiträume der Biotopkartierung (nach § 20 des Naturschutzausführungsgesetz Mecklenbu...
	nicht kartierter Bereich (Biotope)	t2_nkb_mv	Biotopkartierung, nicht kartierte Bereiche	Bereiche, die bei der Kartierung nicht berücksichtigt werden konnten (z.B. militärisches Sperrg...
	gesetzlich geschützte Biotope	t2_bk_mv	ges. gesch. Biotope	geschützte Biotope nach § 20 des Naturschutzausführungsgesetz M-V, erfasst 1996-2013 (Anzeigema...
	Geotope (Punkte)	t2_bk_gp	ges. gesch. Geotope (Punkte)	Nach § 20 des Landesnaturschutzgesetzes MV geschützte Geotope (Punkte) in Mecklenburg-Vorpommer...
	Geotope (Linien)	t2_bk_gl	ges. gesch. Geotope (Linien)	Nach § 20 des Landesnaturschutzgesetzes MV geschützte Geotope (Linien) in Mecklenburg-Vorpommer...
	Geotope (Flächen)	t2_bk_gf	ges. gesch. Geotope (Flächen)	Nach § 20 des Landesnaturschutzgesetzes MV geschützte Geotope (Flächen) in Mecklenburg-Vorpomme...
++ Biotop- und Nutzungstypen				Geodaten der Kartierung der Biotop- und Nutzungstypen auf Grundlage von Color-Infrarot Luftbild...
	Biotop- u. Nutzungstypen Linien	t2_bntk91l	Nutzungstypen (Linien)	Biotop- und Nutzungstypenkartierung (CIR, 1991, Linien) in Mecklenburg-Vorpommern (Anzeigemaßst...
	Biotop- u. Nutzungstypen Flächen	t2_bntk91f	Nutzungstypen (Flächen)	Biotop- und Nutzungstypenkartierung (CIR, 1991, Flächen) in Mecklenburg-Vorpommern (Anzeigemaßs...
++ Moore				Geodaten aus dem Bereich Moorschutz in M-V
	Moorschutskonzept	t2_msp_f	Moorschutskonzept	Moorflächen aus dem Moorschutskonzept (Stand 1998) von Mecklenburg-Vorpommern (Anzeigemaßstab a...
++ Heutige Potenziell Natürl. Ve...				Geodaten zum Thema Heutige Potenziell Natürliche Vegetation in M-V
	naturnahe Waldkomplexe (HPNV 2003)	t2_hpnv_nwk	HPNV 2003, Naturnahe Waldkomplexe	Zusammenfassung zusammenhäng. Waldkomplexe 100 ha mit überwiegend rezent naturnahen Wäldern so...
	naturnahe Wälder (HPNV 2003)	t2_hpnv_nw	HPNV 2003, Naturnahe Wälder	Rezent naturnahe Wälder aus Zuordnung der Heutigen Potenziell Natürl. Vegetation zur KOPPschen ...
	HPNV Bundeslegende (Flächen) 1:50....	t2_hpnv_bl	HPNV Bundeslegende (Flächen) 1:50.000	Heutige Potenziell Natürliche Vegetation (HPNV), Landeszuarbeit M-V zur bundesweiten Karte 1:50...
+ Kompensation und Ökokonten				Maßnahmeflächen aus dem Kompensations- und Ökokontoverzeichnis M-V (http://www.kompensationsfla...

Ordner	Thema	Layer	WMS_TITLE	Beschreibung
	frei verfügbare Ökokonten	t2_oekok_f		Flächendarstellung der frei handelbaren Ökokonten in Mecklenburg-Vorpommern (WMS von http://www...)
	geschlossene Ökokonten	t2_oekokwms_g		Flächendarstellung nicht frei handelbarer Ökokonten in Mecklenburg-Vorpommern (WMS von http://w...)
	Kompensationsflächen	t2_kompensat		Ausgleichs- und Ersatzmaßnahme Flächen in M-V, genehmigt ab 1.3.2011 (WMS von http://www.kompens...)
+ Landschaftsplanung				Geodaten aus dem Bereich Landschaftsplanung in M-V
++ Landesweite Analyse u. Bewert...				Geodaten aus d. Landesweiten Analyse und Bewertung der Landschaftspotentiale: Boden, Wasser, La...
+++ Landschaftlicher Freiraum LF...				Geodaten zur Darstellung und Bewertung landschaftlicher Freiräume (LFR 2001) nach funktionsorie...
	LFR 2001 Kernbereiche landschaftl....	t2_lfr01	LFR 2001 Kernbereiche landschaftl. Freiraume	unzerschnittene landschaftl. Freiräume (LFR) in Mecklenburg-Vorpommern (frei von Bebauung, befe...
	LFR 2001 Kernber. landschaftl. Fre...	t2_lfrfkt	LFR 2001 Kernber. landschaftl. Freiraume Funktionen	Bewertung der Kernbereiche landschaftlicher Freiräume durch repräsentative Funktionsmerkmale (r...
+++ Landschaftsbildpotential				Geodaten zur Darstellung der Abgrenzung und Bewertung des Landschaftsbildes in M-V
	Landschaftsbildpotential Flächen	t2_lb_a_f	Landschaftsbildpotenzial (Flaechen)	Dieses Thema zeigt Landschaftsbildelemente (Flächen) aus der Landesweiten Analyse und Bewertung...
	Landschaftsbildpotential Linien	t2_lb_a_l	Landschaftsbildpotenzial (Linien)	Dieses Thema zeigt Landschaftsbildelemente (Linien) aus der Landesweiten Analyse und Bewertung ...
	Landschaftsbildpotential Punkte	t2_lb_a_p	Landschaftsbildpotenzial (Punkte)	Landschaftsbildelemente (Punkte) aus der Landesweiten Analyse und Bewertung der Landschaftspote...
	Landschaftsbildräume - Bewertung	t2_lb_raum	Landschaftsbildraeume - Bewertung	Die Bewertung der Landschaftsbildräume stellt Räume gleicher Erlebbarkeit in 4 Klassen dar (For...
+++ Rastgebiete und Artvorkommen				Analyse und Bewertung der Lebensraumfunktion für rastende und überwinternde Wat- und Wasservöge...
	Tagesruhegewässer von Tauchenten	t2_sp_enten	Tagesruhegewaesser von Tauchenten	Tagesruhegewässer von TAUCHENTEN aus der Analyse und Bewertung der Lebensraumfunktion für raste...
	Schlafplätze von Gänsen	t2_sp_ganse	Schlafplaetze von Gaensen	Schlafplätze von Gänsen aus der Analyse und Bewertung der Lebensraumfunktion für rastende und ü...
	Schlafplätze von Kranichen	t2_sp_krani	Schlafplaetze von Kranichen	Schlafplätze von Kranichen aus der Analyse und Bewertung der Lebensraumfunktion für rastende un...
	Schlafplätze von Schwänen	t2_sp_schwa	Schlafplaetze von Schwaenen	Schlafplätze von Schwänen aus der Analyse und Bewertung der Lebensraumfunktion für rastende und...
	Vogelrastgebiete, Bezeichnung u. B...	t2_rastgeb	Vogelrastgebiete, Bezeichnung u. Bewertung	Bezeichnung und Bewertung der Vogelrastgebiete aus der Analyse und Bewertung der Lebensraumfunk...
	Rastgebiete mariner Vogelarten	t2_rastmari	Rastgebiete mariner Vogelarten	Rastgebiete mariner Vogelarten aus der Analyse und Bewertung der Lebensraumfunktion für rastend...
	Rastgebiete Gewässer	t2_rastwass	Rastgebiete Gewaesser	Rastgebiete Gewässer aus der Analyse und Bewertung der Lebensraumfunktion für rastende und über...
	Rastgebiete Land	t2_rastland	Rastgebiete Land	Rastgebiete Land aus der Analyse und Bewertung der Lebensraumfunktion für rastende und überwint...
+++ Bodenpotential				Geodaten zur Bewertung d. Bodenpotentials, zur Einschätzung der Bodenfunktionsbereiche und Dars...
	Bodenfunktionsbereiche	t2_boden1	Bodenfunktionsbereiche	Dieses Thema zeigt die Bodenfunktionsbereiche aus der landesweiten Analyse und Bewertung der La...
++ Landschaftsplanverzeichnis				Verzeichnis von Landschaftsplanungen und weiteren Naturschutz-Fachplänen in M-V
	Kommunale Landschaftspläne	t2_lpv_a	Kommunale Landschaftsplaene	Darstellung der Gemeinden, die einen Landschaftsplan/Teillandschaftsplan erstellt haben oder in...
++ Gutachtliche Landschaftsrahme...				Fortschreibung der Gutachtlichen Landschaftsrahmenpläne (GLRP 2007-2011) für die Planungsregion...
+++ Karte II Biotopverbundplanun...				Fortschreibung der Gutachtlichen Landschaftsrahmenpläne (GLRP 2007-2011) Karte II Biotopverbund...
	Planungsregionen GLRP 2007-2011	t2_pr_glrp_k2		Grenzen der Planungsregionen (GLRP 2007-2011, Karte II); Maßstab muss eingestellt werden auf 1:...

Ordner	Thema	Layer	WMS_TITLE	Beschreibung
	1-Seemeilenzone	t2_smz_k2		1-Seemeilenzone (GLRP 2007-2011, Karte II); Maßstab muss eingestellt werden auf 1:50.000 bis 1:...
	Biotopverbundsystem Grenze	t2_bv_w_l_k2		Außengrenze des Biotopverbundsystems (GLRP 2007-2011, Karte II); Maßstab muss eingestellt werde...
	Sonderfunktion Kleingewässerlandsch...	t2_runke_kgl	Sonderfunktion Kleingewässerlandschaften	agrarisch geprägte Kleingewässerlandschaften mit besonderen Habitatverbundansprüchen der Zielar...
	Sonderfunktion Schreiadler Schwarz...	t2_srad_sst	Sonderfunktion Schreiadler Schwarzstorch	Wälder und angrenzende Offenlandhabitate mit besonderer Bedeutung für die Zielarten Schreiadler...
	Biotopverbund im engeren Sinne	t2_bv_e	Biotopverbund im engeren Sinne	Biotopverbund im engeren Sinne, vgl.GLRP, Text-Kap.III.2.1.2.2: Biotopverbundsystem für naturbe...
	Biotopverbund im weiteren Sinne	t2_bv_w_f	Biotopverbund im weiteren Sinne	Biotopverbund im weiteren Sinne, zusammengesetzt aus europäischen, landesweiten und regionalen ...
+++ Karte I Arten und Lebensräum...				Fortschreibung der Gutachtlichen Landschaftsrahmenpläne (GLRP 2007-2011) Karte I Arten und Lebe...
	Planungsregionen GLRP 2007-2011	t2_pr_glrp_k1		Grenzen der Planungsregionen (GLRP 2007-2011, Karte I); Maßstab muss eingestellt werden auf 1:5...
	1-Seemeilenzone	t2_smz_k1		1-Seemeilenzone (GLRP 2007-2011, Karte I); Maßstab muss eingestellt werden auf 1:50.000 bis 1:2...
	Offene Trockenstandorte (T)	t2_trock_p	Offene Trockenstandorte (T)	Offene Trockenstandorte (T) (GLRP 2007-2011, Karte I); Maßstab muss eingestellt werden auf 1:50...
	Seen (S)	t2_see_p	Seen (S)	Seen (S) (GLRP 2007-2011, Karte I); Maßstab muss eingestellt werden auf 1:50.000 bis 1:250.000
	Zielarten Florenschutzprogramm (Z)	t2_fsk_p	Zielarten Florenschutzprogramm (Z)	Zielarten des Florenschutzprogramms (Z)(GLRP 2007-2011, Karte I); Maßstab muss eingestellt werd...
	Zielarten Florenschutzprogramm (Z)...	t2_fsk_f	Zielarten Florenschutzprogramm (Z) (Raeume)	Zielarten des Florenschutzprogramms (Z), Schwerpunkträume (GLRP 2007-2011, Karte I); Maßstab mu...
	Fließgewässer (F) Zielarten	t2_fg_zielart	Fliessgewaesser (F) Zielarten	Fließgewässer (F) mit bedeutenden Vorkommen von Zielarten (GLRP 2007-2011, Karte I); Maßstab mu...
	Brut- und Rastvögel (V) Grenze	t2_sp_vog_gre	Brut- und Rastvoegel (V) Grenze	Brut- und Rastvögel (V) Außengrenze (GLRP 2007-2011, Karte I); Maßstab muss eingestellt werden ...
	Brut- und Rastvögel (V) Signatur	t2_sp_vog_sig	Brut- und Rastvoegel (V) Signatur	Brut- und Rastvögel (V) Grenzsignatur (GLRP 2007-2011, Karte I); Maßstab muss eingestellt werde...
	Agrarisch geprägte Nutzfläche (A)	t2_runke_kgl_k1	Agrarisch gepraeigte Nutzflaeche (A)	Agrarisch geprägte Nutzfläche (A): Kleingewässerlandschaften mit Schwerpunktvorkommen Rotbauchu...
	Wälder (W)	t2_wa_zielart	Waelder (W)	Wälder (W) und Offenlandbereiche mit besonderer Bedeutung für Schreiadler u./o. Schwarzstorch (...)
	Fließgewässer (F)	t2_massn_fgw	Fliessgewaesser (F)	Fließgewässer (F) (GLRP 2007-2011, Karte I); Maßstab muss eingestellt werden auf 1:50.000 bis 1...
	Fließgewässer (Topogr. Ergänzung)	t2_fgw_topo_k1	Fliessgewaesser (Topogr. Ergaenzung)	Fließgewässer (Topografische Ergänzung), GLRP 2007-2011, Karte I; Maßstab muss eingestellt werd...
	Moore (M)	t2_moort_f_sign	Moore (M)	Moore (M) großflächig zusammenhängend und häufig tiefgründig (GLRP 2007-2011, Karte I); Maßstab...
	Küstengewässer (K)	t2_mar_struk	Kuestengewaesser (K)	Küstengewässer (K): Block- und Steingründe, Muschelvorkommen, Windwatt (GLRP 2007-2011, Karte I...
	Seen (S) Ufer	t2_seeufer	Seen (S) Ufer	Seen (S) naturnahe Seeufer (GLRP 2007-2011, Karte I); Maßstab muss eingestellt werden auf 1:50....
	Moore (M) Signatur	t2_glrp_msp_f	Moore (M) Signatur	Moore (M) Überlagerungssignatur (GLRP 2007-2011, Karte I); Maßstab muss eingestellt werden auf...
	Lebensraumklassen (K), (M), (B), (...)	t2_zust_ik	Lebensraumklassen (K), (M), (B), (T), (W)	Lebensraumklassen (K), (M), (B), (T), (W) (GLRP 2007-2011, Karte I); Maßstab muss eingestellt w...
	Seeflächen (Topogr. Ergänzung)	t2_seen_topo_k1	Seeflaechen (Topogr. Ergaenzung)	Seeflächen (Topografische Ergänzung), GLRP 2007-2011, Karte I; Maßstab muss eingestellt werden ...
	Brut- und Rastvögel (V)	t2_sp_vog_f	Brut- und Rastvoegel (V)	Brut- und Rastvögel (V) (GLRP 2007-2011, Karte I); Maßstab muss eingestellt werden auf 1:50.000...
+++ Karte III Entwicklungsziele u...				Fortschreibung der Gutachtlichen Landschaftsrahmenpläne (GLRP 2007-2011) Karte III Entwicklungs...
	Planungsregionen GLRP 2007-2011	t2_pr_glrp_k3		Grenzen der Planungsregionen (GLRP 2007-2011, Karte III); Maßstab muss eingestellt werden auf 1...

Ordner	Thema	Layer	WMS_TITLE	Beschreibung
	1-Seemeilenzone	t2_smz_k3		1-Seemeilenzone (GLRP 2007-2011, Karte III); Maßstab muss eingestellt werden auf 1:50.000 bis 1...
	Wanderkorridor-Pfeile (Signatur)	t2_wk_pfeil	Wanderkorridor-Pfeile (Signatur)	Wanderkorridor-Pfeile (Signatur), zu Maßnahmen Zielarten Biotopverbund (GLRP 2007-2011, Karte I...
	Massnahmekomplexe (ohne Bereichsau...	t2_lab_mas_p	Massnahmekomplexe (ohne Bereichsausgrenzung)	symbolische Punkte für Maßnahmenkomplexe, die keine flächige Ausgrenzung haben (GLRP 2007-2011,...
	Massnahmen Florenschutz	t2_lab_fsk_p	Massnahmen Florenschutz	symbolischer Punkt für Maßnahmenkomplexe für Arten des Florenschutzkonzepts (GLRP 2007-2011, Ka...
	Maßnahmen Zielarten Biotopverbund ...	t2_glrp_massn_p	Massnahmen Zielarten Biotopverbund (L)	Maßnahmen (Vermeidung oder Beseitigung von Konfliktschwerpunkten) für Zielarten des Biotopverbu...
	Maßnahmen offene Trockenstandorte ...	t2_trock_p_k3	Massnahmen offene Trockenstandorte (T) Punkte, Symbole	Maßnahmen offene Trockenstandorte (T) Punkte, Symbole (GLRP 2007-2011, Karte III); Maßstab muss...
	Maßnahmen Seen (S)	t2_see_p_k3	Massnahmen Seen (S)	abgeleitete Erfordernisse und Maßnahmen zu Seen (GLRP 2007-2011, Karte III); Maßstab muss einge...
	Polderflächen (P) Symbole	t2_polder_p	Polderflaechen (P) Symbole	Symbole als Flächenlabel für die geplanten Entwicklungsziele u. Maßnahmen zu Polderflächen (GL...
	Lebensräume/Rastgebiete Vogelarten...	t2_sp_vog_f_k3	Lebensraeume/Rastgebiete Vogelarten (V) in SPA	Berücksichtigung der besonderen Schutz- und Maßnahmenerfordernisse von Brut- und Rastvogelarten...
	Lebensräume/Rastgebiete Vogelarten...	t2_weit_rast	Lebensraeume/Rastgebiete Vogelarten (V) weitere	Rastgebiete ausgewählter Vogelarten außerhalb der Europäischen Vogelschutzgebiete (SPA); (GLRP ...
	Strukturanreicherung Agrarlandscha...	t2_struk_anr	Strukturanreicherung Agrarlandschaft	Strukturanreicherung in der Agrarlandschaft (GLRP 2007-2011, Karte III); Maßstab muss eingestel...
	Maßnahmenkomplexe	t2_massn_kom	Massnahmenkomplexe	Maßnahmenkomplexe mit Erläuterung in den Maßnahmentabellen (Anhang VI.5); (GLRP 2007-2011, Kart...
	Polderflächen (P) Umgrenzung	t2_polder_f	Polderflaechen (P) Umgrenzung	Flächenabgrenzung für die geplanten Entwicklungsziele u. Maßnahmen zu Polderflächen (GLRP 2007-...
	Maßnahmen Seeufer (S)	t2_seeufer_k3	Massnahmen Seeufer (S)	Zieleinstufung der Seeufer (GLRP 2007-2011, Karte III); Maßstab muss eingestellt werden auf 1:5...
	Maßnahmen Seeufer (S) Signatur	t2_seeufer_sign	Massnahmen Seeufer (S) Signatur	Zieleinstufung der Seeufer, Signatur (GLRP 2007-2011, Karte III); Maßstab muss eingestellt werd...
	Seeflächen (Topogr. Ergänzung)	t2_seen_topo_k3	Seeflaechen (Topogr. Ergaenzung)	Seeflächen (Topografische Ergänzung), GLRP 2007-2011, Karte III; Maßstab muss eingestellt werde...
	Maßnahmen Fließgewässer (F)	t2_massn_fgw_k3	Massnahmen Fliessgewaesser (F)	vom Zustand der Fließgewässer abgeleitete Erfordernisse und Maßnahmen; (GLRP 2007-2011, Karte I...
	Maßnahmen Fließgewässer (F) Signat...	t2_massn_fgw_sign	Massnahmen Fliessgewaesser (F) Signatur	Maßnahmen Fließgewässer (F) Signatur, Umriss der Fließgewässer; (GLRP 2007-2011, Karte III); Ma...
	Fließgewässer (F) mit Entwicklungs...	t2_fgw_wrrl	Fliessgewaesser (F) mit Entwicklungserfordern. nach BVP	Fließgewässerabschnitte (Wasserkörper) mit Entwicklungserfordernissen gemäß Bewirtschaftsvorpla...
	Fließgewässer (Topogr. Ergänzung)	t2_fgw_topo_k3	Fliessgewaesser (Topogr. Ergaenzung)	Fließgewässer (Topografische Ergänzung), GLRP 2007-2011, Karte III; Maßstab muss eingestellt we...
	Maßnahmen, flächig (K), (M), (B), ...	t2_glrp_massn_f	Massnahmen, flaechig (K), (M), (B), (T), (W)	flächenhafte Darstellung der Schwerpunktbereiche und Maßnahmen zur Sicherung und Entwicklung vo...
	Erosionsgefährdung (E) Wasser	t2_erosion_m	Erosionsgefaehrdung (E) Wasser	Standorte mit nutzungsbedingt erhöhter Erosionsgefährdung (E), Vermeidung von Stoffeinträgen in...
	Erosionsgefährdung (E) Wind	t2_wi_erosion	Erosionsgefaehrdung (E) Wind	Standorte mit nutzungsbedingt erhöhter Erosionsgefährdung (E), Vermeidung von flächenhaften Sto...
	Kleingewässerlandsch. m. Habitatan...	t2_runke_kgl_k3	Kleingewaesserlandsch. m. Habitatanspr. Rotbauchunke, K...	Angepasste Landbewirtschaftung in Kleingewässerlandschaften mit Vorkommen der Zielarten Rotbauc...
+++ Karte IV Ziele der Raumentwi...				Fortschreibung der Gutachtlichen Landschaftsrahmenpläne (GLRP 2007-2011) Karte IV Ziele der Rau...
	Planungsregionen GLRP 2007-2011	t2_pr_glrp_k4		Grenzen der Planungsregionen 2006-2011 (GLRP 2007-2011, Karte IV); Maßstab muss eingestellt wer...
	1-Seemeilenzone	t2_smz_k4		1-Seemeilenzone (GLRP 2007-2011, Karte IV); Maßstab muss eingestellt werden auf 1:50.000 bis 1:...
	besond. Bedeut. fuer die Entwickl....	t2_fb_komp	besond. Bedeut. fuer die Entwickl. oekolog. Funktionen	Bereiche mit besonderer Bedeutung für die Entwicklung ökologischer Funktionen: Vorschlag für K...
	besond. Bedeut. zur Sicherung. Fre...	t2_fb_lfr	besond. Bedeut. zur Sicherung. Freiraumstruktur	besondere Bedeutung zur Sicherung der Freiraumstruktur, dargestellt sind die regional bedeutsam...

Ordner	Thema	Layer	WMS_TITLE	Beschreibung
	Biotopverbundsystem Grenze	t2_bv_w_l_k4	Biotopverbundsystem Grenze	Außengrenze des Biotopverbundsystems (GLRP 2007-2011, Karte IV); Maßstab muss eingestellt werde...
	herausrag. besond. Bedeut. fuer Si...	t2_fb	herausrag. besond. Bedeut. fuer Sicherung oekolog. Funk...	Bereiche mit herausragender oder besonderer Bedeutung für die Sicherung ökologischer Funktionen...
+++ Karte V Anforderungen an die...				Fortschreibung der Gutachtlichen Landschaftsrahmenpläne (GLRP 2007-2011) Karte V Anforderungen ...
	Planungsregionen 2007-2011	t2_pr_glrp_k5		Grenzen der Planungsregionen (GLRP 2007-2011, Karte V); Maßstab muss eingestellt werden auf 1:5...
	1-Seemeilenzone	t2_smz_k5		1-Seemeilenzone (GLRP 2007-2011, Karte V); Maßstab muss eingestellt werden auf 1:50.000 bis 1:2...
	Seen, Schutz vor stofflichen Belas...	t2_see_p_k5	Seen, Schutz vor stofflichen Belastungen	Schutz von Seen vor stofflichen Belastungen(GLRP 2007-2011, Karte V); Maßstab muss eingestellt ...
	FFH-Gebiete: erhöhte Bewirtschaftu...	t2_ffh_f	FFH-Gebiete: erhoehte Bewirtschaftungsanforderungen	Gemeldete FFH-Gebiete als Bereiche mit erhöhten Bewirtschaftungsanforderungen (GLRP 2007-2011, ...
	Europ. Vogelschutzgeb.: erhöhte Be...	t2_spa_k5		Europäische Vogelschutzgebiete als Bereiche mit erhöhten Bewirtschaftungsanforderungen (GLRP 20...
	Sicherung Rastplatzfunktion: Berei...	t2_x_rast_k5	Sicherung Rastplatzfunktion: Bereiche ausserh. Europ. V...	Bereiche zur Sicherung der Rastplatzfunktion außerhalb der Europäischen Vogelschutzgebiete (GLR...
	Strukturanreicherung d. Landschaft...	t2_stru_k5	Strukturanreicherung d. Landschaft, Schwerpunktbereiche	Schwerpunktbereiche zur Strukturanreicherung der Landschaft (GLRP 2007-2011, Karte V); Maßstab ...
	Seeflächen (Topogr. Ergänzung)	t2_seen_topo_k5	Seeflaechen (Topogr. Ergaenzung)	Seeflächen (Topografische Ergänzung), GLRP 2007-2011, Karte V; Maßstab muss eingestellt werden ...
	Fließgewässer (Topogr. Ergänzung)	t2_fgw_topo_k5	Fliessgewaesser (Topogr. Ergaenzung)	Fließgewässer (Topografische Ergänzung), GLRP 2007-2011, Karte V; Maßstab muss eingestellt werd...
	bedeut. Fließgewässer, Schutz vor ...	t2_fg_wrrl	bedeutende Fliessgewaesser, Schutz vor stofflichen Bela...	Schutz von bedeutenden Fließgewässern vor stofflichen Belastungen (GLRP 2007-2011, Karte V); Ma...
	Fließgew. mit besond. Zielartenvor...	t2_fg_art_k5	Fliessgew. mit besond. Zielartenvork., Schutz vor stoff...	Schutz von Fließgewässern mit besonderen Zielartenvorkommen vor stofflichen Belastungen (GLRP 2...
	Überschwemmungsgebiete (Naturschut...	t2_uesg	Ueberschwemmungsgebiete	Überschwemmungsgebiete (spezifische Erfordernisse im Sinne der Guten fachlichen Praxis); (GLRP ...
	Moorstandorte	t2_msp_f_k5	Moorstandorte	Moorstandorte (spezifische Erfordernisse im Sinne der Guten fachlichen Praxis); (GLRP 2007-2011...
	besonders wassererosionsgefährdete...	t2_wa_eros_k5	besonders wassererosionsgefaehrdete Standorte	Standorte mit einer hohen bis sehr hohen potenziellen Gefährdung durch Wassererosion im Offenla...
	bedeutsame Biotope des Offenlands	t2_offl_lk	bedeutsame Biotope des Offenlands	naturschutzfachlich bedeutsame Biotope des Offenlands (spezifische Erfordernisse im Sinne der G...
	stark grundwasserbeeinfl. Standort...	t2_gw_beeinfl	stark grundwasserbeeinfl. Standorte	stark grundwasserbeeinflusste Standorte (spezifische Erfordernisse im Sinne der Guten fachliche...
	Wald (nachrichtliche Darstellung)	t2_wald_lk	Wald (nachrichtliche Darstellung)	nachrichtliche Darstellung der Waldbereiche (GLRP 2007-2011, Karte V); Maßstab muss eingestellt...
	Kleingewässerlandsch., angepasste ...	t2_kgl_k5	Kleingewaesserlandsch., angepasste Landbewirtschaftung	Angepasste Landbewirtschaftung in Kleingewässerlandschaften mit Vorkommen der Zielarten Rotbauc...
+++ Karte VI Wassererosionsgefäh...				Fortschreibung der Gutachtlichen Landschaftsrahmenpläne (GLRP 2007-2011) Karte VI - Wassererosi...
	Planungsregionen 2007-2011	t2_pr_glrp_k6		Grenzen der Planungsregionen (GLRP 2007-2011, Karte VI); Maßstab muss eingestellt werden auf 1:...
	1-Seemeilenzone	t2_smz_k6		1-Seemeilenzone (GLRP 2007-2011, Karte VI); Maßstab muss eingestellt werden auf 1:50.000 bis 1:...
	Gefährdungspotential f. angrenzend...	t2_erosion_k6	Lebensraeume	hohes bis sehr hohes Wassererosionsgefährdungspotential für angrenzende eutrophierungssensible ...
	Seeflächen (Topogr. Ergänzung)	t2_seen_topo_k6	Seeflaechen (Topogr. Ergaenzung)	Seeflächen (Topografische Ergänzung), GLRP 2007-2011, Karte VI; Maßstab muss eingestellt werden...
	Fließgewässer (Topogr. Ergänzung)	t2_fgw_topo_k6	Fliessgewaesser (Topogr. Ergaenzung)	Fließgewässer (Topografische Ergänzung), GLRP 2007-2011, Karte VI; Maßstab muss eingestellt wer...
	Waldfläche (überlagernd)	t2_wald_lk_k6	Waldflaechen (ueberlagernd)	Wälder, Hilfsthema für die kartographische Darstellung (GLRP 2007-2011, Karte VI); Maßstab muss...
	potenzielle Wassererosionsgefährdu...	t2_wa_eros_k6	potenzielle Wassererosionsgefaehrdung im Offenland	4-stufige Bewertung der potenziellen Erosionsgefährdung durch Wassererosion im Offenland (GLRP ...

Ordner	Thema	Layer	WMS_TITLE	Beschreibung
++ Modell Dichte Vogelzug				Modell der Dichte des Vogelzuges, Modell-Grundlage Fachgutachten 1996
	Relative Dichte Vogelzug (Land)	t2_vzugland		Modell der Dichte des Vogelzuges, beschreibt die horizontale Verteilung ziehender Vögel über M-...
++ Schützenswerte Landwege in Na...				
	Schützenswerte Landwege	t2_landweg	Schuetzenswerte Landwege in NP	Schützenswerte Landwege; Kartierung in den Naturparken: Sternberger Seenland, Nossentiner/Schwi...
	Schützenswerte Landwege, naturschu...	t2_landweg_natwert	Schuetzenswerte Landwege, naturschutzfachlicher Wert	Schützenswerte Landwege, naturschutzfachlicher Wert; Kartierung in den Naturparken: Sternberger...
	Schützenswerte Landwege, Bedeutung...	t2_landweg_lb	Schuetzenswerte Landwege, Bedeutung für das Landschaftsbild	Schützenswerte Landwege, Bedeutung für das Landschaftsbild; Kartierung in den Naturparken: Ster...
	Schützenswerte Landwege, touristis...	t2_landweg_touwert	Schuetzenswerte Landwege, touristischer Erlebniswert	Schützenswerte Landwege, touristischer Erlebniswert; Kartierung in den Naturparken: Sternberger...
+ Schutzgebiete (Natur)				Geodaten der Schutzgebiete (nationale und internationale Kategorien aus dem Bereich Naturschutz...
++ Internationale Schutzkategori...				Geodaten zu internationalen Schutzkategorien wie Natura 2000 (FFH, SPA), UNESCO-Biosphärenreser...
	GGB-Managementpläne fertiggest. u....	t2_lpv_c	fertiggest. und in Bearb. befindl. GGB-Managementplaene	Darstellung der GGB-Schutzgebiete, für die Managementpläne nach Art. 6 Abs. 1 GGB-Richtlinie er...
	FFH-Gebiete (Flächen) Meldestand: ...	t2_ffhmv_f	FFH-Gebiete (Flaechen)	FFH-Gebiete; von der Europäischen Kommission als Gebiete von Gemeinschaftlicher Bedeutung (GGB)...
	FFH-Gebiete AWZ vor M-V 2014	t2_ffhawz	FFH-Gebiete AWZ vor M-V 2014	FFH-Gebiete in der Ausschließlichen Wirtschaftszone (AWZ) im Bereich der Küste Mecklenburg-Vorp...
	besonders kleine FFH-Gebiete, zusä...	t2_ffhmv_p	Punktdarstellung besonders kleiner FFH-Gebiete	Gebiete nach Art. 4 der Fauna-Flora-Habitat-RL (Punkte zur zusätzlichen Darstellung besonders k...
	VSG-Managementpläne fertiggest. u....	t2_lpv_c_spa	fertiggestellte und in Bearb. befindl. VSG-Managementpl...	Darstellung der Europäischen Vogelschutzgebiete (VSG), für die Managementpläne fertiggestellt u...
	Europ. Vogelschutzgeb. (SPA) Melde...	t2_spamv_f	Europaeische Vogelschutzgebiete	Europäische Vogelschutzgebiete (Special Protection Areas = SPA), Meldestand: 2015
	Europ. Vogelschutzgeb. AWZ vor M-V...	t2_spaawz	Europaeische Vogelschutzgebiete AWZ vor M-V 2014	Europäische Vogelschutzgebiete in der Ausschließlichen Wirtschaftszone (AWZ) im Bereich der Kü...
++ Nationale Schutzkategorien				Geodaten zu nationalen Schutzkategorien wie Großschutz-, Naturschutz- und Landschaftsschutzgebi...
	Nationalparke 2014 (NLP)	t2_nlp_f	Nationalparke	Nationalparke in Mecklenburg-Vorpommern Stand 2014
	Zonen der Nationalparke 2014	t2_nlpz_f	Zonen der Nationalparke (Stand: 2014)	Zonen der Nationalparke (Stand: 2014); Nationalparke sind gemäß den Verordnungen von 1990 in Zo...
	Naturschutzgebiete 12/2016 (NSG)	t2_nsg_f	Naturschutzgebiete	Naturschutzgebiete in M-V und Pflegezone des Biosphärenreservats Flusslandschaft Elbe M-V Stand...
	Naturschutzgeb. AWZ vor M-V 2005	t2_nsgawz	Naturschutzgebiete AWZ vor M-V 2005	Naturschutzgebiete in der Ausschließlichen Wirtschaftszone (AWZ) im Bereich der Küste Mecklenbu...
	Landschaftsschutzgebiete 12/2016 (...)	t2_lsg_f	Landschaftsschutzgebiete	Landschaftsschutzgebiete in M-V und Entwicklungszone des Biosphärenreservats Flusslandschaft El...
	Biosphärenreservate 02/2015 (BR)	t2_brn_f	Biosphaerenreservate	Biosphärenreservate nach nationalem Recht in Mecklenburg-Vorpommern Stand 02/2015
	Zonen der Biosphärenreservate 2015	t2_brnz_f	Zonen Biosphaerenreservate	Unterteilung der Biosphärenreservate (BR) gemäß den jeweiligen Verordnungen in Zonen, Stand 201...
	Naturparke 02/2015 (NP)	t2_np_f	Naturparke	Naturparke in Mecklenburg-Vorpommern Stand 02/2015
	Flächennaturdenkmale - Punkte (Sta...	t2_fnd_p	Flaechennaturdenkmale (Flächen)	Flächennaturdenkmale (Punkte) in Mecklenburg-Vorpommern, Stand: 12/2014
	Flächennaturdenkmale - Flächen (St...	t2_fnd_f	Flaechennaturdenkmale (Flaechen)	Flächennaturdenkmale (Flächen) in Mecklenburg-Vorpommern, Stand: 12/2016
	geschützte Landschaftsbestandteile...	t2_glb_f	geschuetzte Landschaftsbestandteile (Flaechen)	geschützte Landschaftsbestandteile (Flächen) in Mecklenburg-Vorpommern, Stand: 02/2017
	Nationale Naturmonumente 2016	t2_nnm_f		Flächen der im Land M-V ausgewiesenen Nationalen Naturmonumente, Stand 2016

Ordner	Thema	Layer	WMS_TITLE	Beschreibung
++ Sonstige Schutzkategorien				Geodaten zu sonstigen Schutzkategorien wie Naturwälder
	Küsten- und Gewässerschutzstreifen...	t2_kgss_mv	Kuesten- und Gewaesserschutzstreifen lt. NatSchAG MV	Küsten- und Gewässerschutzstreifen M-V nach § 29 Naturschutzausführungsgesetz M-V (NatSchAG M-V...
	Naturwälder	t2_nat_wald	Naturwaelder	dauerhaft der Naturentwicklung überlassene Waldgebiete in Mecklenburg-Vorpommern (Stand 2016)
	Gebiete nach NLPJagdVO M-V	t2_nlpjvo	Gebiete nach NLPJagdVO M-V (Stand: 2016)	Abgrenzung der Wildschutzgebiete (Jagdruhezonen, § 3 Abs. 1) und der Küstenvogelbrutgebiete (§ ...
o	Sonstige Gebiete mit hohem Naturwe...	t2_sghnw_mv	Sonstige Gebiete mit hohem Naturwert 2016	Sonstige Gebiete mit hohem Naturwert gemäß Naturschutzförderrichtlinie–NatSchFöRL M-V (Stand: 2...
Tourismus				Themen aus den Bereichen Tourismus und Kultur
+ Geotourismus				Karten zum Geotourismus in Mecklenburg-Vorpommern
++ Pomerania				Karten zum Geotourismus in der Region Pomerania
+++ Geotope u. Naturdenkmäler				Geotope und schützenswerte Naturdenkmäler in der Geotourismus-Region Pomerania
	Kliffe	t7_kliffe_pom	Kliffe (Pomerania)	Kliffe in der Geotourismus-Region Pomerania
	Findlinge (Großgeschiebe) Pomerani...	t7_findlinge_pom	Findlinge/Grossgeschiebe (Pomerania)	Findlinge (Großgeschiebe) in der Geotourismus-Region Pomerania
	Geologischer Aufschluss	t7_aufschluss_pom	Geologische Aufschluesse/Gruben (Pomerania)	Geologische Aufschlüsse in der Geotourismus-Region Pomerania
	Oser Pomerania	t7_oser_pom	Oser (Pomerania)	Oser in der Geotourismus-Region Pomerania
	Besondere Dünen (Pomerania)	t7_duenen_pom	Besondere Duenen (Pomerania)	Besondere Dünen in der Geotourismus-Region Pomerania
	Randmarine Haken und Nehrungen Pom...	t7_nehrungen_pom	Randmarine Haken und Nehrungen (Pomerania)	Randmarine Haken und Nehrungen in der Geotourismus-Region Pomerania
	Glaziale Schollen, Pomerania	t7_schollen_pom	Glaziale Schollen (Pomerania)	Glaziale Schollen in der Geotourismus-Region Pomerania
	Besondere Moore	t7_moore_pom	Besondere Moore (Pomerania)	Besondere Moore in der Geotourismus-Region Pomerania
	Besonderes Tunneltal	t7_tunnelta_l_pom	Besonderes Tunneltal (Pomerania)	Besondere Tunneltäler in der Geotourismus-Region Pomerania
	Findlingsgruppe	t7_findlingsgruppe_pom	Findlingsgruppe (Pomerania)	Findlingsgruppen in der Geotourismus-Region Pomerania
	Blockpackungen der Endmöräne (Pome...	t7_blockpackung_pom	Blockpackungen der Endmoraene (Pomerania)	Blockpackungen der Endmoräne in der Geotourismus-Region Pomerania
	Klifflinien Pomerania	t7_klifflinien_pom	Klifflinien (Pomerania)	Klifflinien in der Geotourismus-Region Pomerania
+++ Geologische Sehenswürdigkeit...				Geologische Sehenswürdig-keiten in der Geotourismus-Region Pomerania
	Geschiebegarten (Pomerania)	t7_ggarten_pom	Geschiebegaerten (Pomerania)	Geschiebegärten in der Geotourismus-Region Pomerania
	Gedenkstein	t7_gedenkstein_pom	Gedenksteine (Pomerania)	Gedenksteine in der Geotourismus-Region Pomerania
	Sprenglochstein	t7_sprl_stein_pom	Sprenglochsteine (Pomerania)	Sprenglochsteine in der Geotourismus-Region Pomerania
	Geopark-Objekte Pomerania	t7_geoparkobj_pom	Geoparkobjekte (Pomerania)	Geopark-Objekte in der Geotourismus-Region Pomerania
	Quellen Pomerania	t7_quellen_pom	Quellen (Pomerania)	Quellen in der Geotourismus-Region Pomerania
	Besondere Flusstäler (Pomerania)	t7_flusstal_pom	Besondere Flusstaeler (Pomerania)	Besondere Flusstäler in der Geotourismus-Region Pomerania
	Geopark Pomerania	t7_geopark_pom	Geopark Mecklenburgische Eiszeitlandschaft (Pomerania)	Geopark Mecklenburgische Eiszeitlandschaft

Ordner	Thema	Layer	WMS_TITLE	Beschreibung
	Eiszeitroute	t7_eiszeitroute_pom	Eiszeitroute (Pomerania)	Eiszeitroute
	Müritz-Nationalpark	t7_mueritz_nlp_pom	Mueritz-Nationalpark (Pomerania)	In der Geotourismus-Region Pomerania gelegener Teil des Müritz-Nationalparks
+++ Kulturhistorische Sehenswü...				Kulturhistorische Sehens-würdigkeiten in der Geotourismus-Region Pomerania
	Museum	t7_museum_pom	Museen (Pomerania)	Museen in der Geotourismus-Region Pomerania
	Urgeschichtliche Gräber Pomerania	t7_ur_graeber_pom	Urgeschichtliche Graeber (Pomerania)	Urgeschichtliche Gräber in der Geotourismus-Region Pomerania
	Wehranlagen Pomerania	t7_wehren_pom	Wehranlagen (Pomerania)	Wehranlagen in der Geotourismus-Region Pomerania
	Kultuhistorischer Stein	t7_kstein_pom	Kultuhistorische Steine (Pomerania)	Kulturhistorische Steine in der Geotourismus-Region Pomerania
	Mühlen Pomerania	t7_muehlen_pom	Muehlen (Pomerania)	Mühlen in der Geotourismus-Region Pomerania
	Technisches Denkmal Pomerania	t7_technik_pom	Technische Denkmaeler (Pomerania)	Technische Denkmäler in der Geotourismus-Region Pomerania
	Aussichtspunkte	t7_aussichtspunkte_pom	Aussichtspunkte (Pomerania)	Aussichtspunkte und -türme in der Geotourismus-Region Pomerania
+++ Geologie				Geologie der Geotourismus-Region Pomerania
	Spätglazial bis Holozän (Geotouris...	t7_geotour_geol_h	Spaetglazial bis Holozaen (Geologie Pomerania)	Geologie der Geotourismus-Region Pomerania: Spätglazial bis
	Glaziale Bildungen (Geotourismus)	t7_geotour_geol_g	Glaziale Bildungen (Geologie Pomerania)	Geologie der Geotourismus-Region Pomerania: Glaziale Bildungen
	Schollen (Geotourismus)	t7_geotour_geol_s	Schollen (Geologie Pomerania)	Geologie der Geotourismus-Region Pomerania: Schollen
+++ Touren				Touren, Radwege und Rundwege in der Geotourismus-Region Pomerania
	[01] Pomerania: Überregionale Radw...	t7_radwege01_pom	[01] Ueberregionale Radwege (Pomerania)	Überrregionale Radwege (Tour 1) in der Geotourismus-Region Pomerania
	[02] Pomerania: Uckermärkischer Ra...	t7_radwege02_pom	[02] Uckermaerkischer Radrundweg (Pomerania)	Uckermärkischer Radrundweg (Tour 2) in der Geotourismus-Region Pomerania
	[03] Pomerania: Radweg Berlin - Us...	t7_radwege03_pom	[03] Radweg Berlin - Usedom (Pomerania)	Radweg Berlin - Usedom (Tour 3) in der Geotourismus-Region Pomerania
	[04] Pomerania: Oder-Neiße-Radfern...	t7_radwege04_pom	[04] Oder-Neisse-Radfernweg (Pomerania)	Oder-Neiße-Radfernweg (Tour 4) in der Geotourismus-Region Pomerania
	[05] Pomerania: Randow-Radweg	t7_radwege05_pom	[05] Randow-Radweg (Pomerania)	Randow-Radweg (Tour 5) in der Geotourismus-Region Pomerania
	[06] Pomerania: Ostseeküsten-Radwe...	t7_radwege06_pom	[06] Ostseekuesten-Radweg (Pomerania)	Ostseeküsten-Radweg (Tour 6) in der Geotourismus-Region Pomerania
	[07] Pomerania: Haff-Radfernweg	t7_radwege07_pom	[07] Haff-Radfernweg (Pomerania)	Haff-Radfernweg (Tour 7) in der Geotourismus-Region Pomerania
	[08] Pomerania: Haff-Tollense-Radf...	t7_radwege08_pom	[08] Haff-Tollense-Radfernweg (Pomerania)	Haff-Tollense-Radfernweg (Tour 8) in der Geotourismus-Region Pomerania
	[09] Pomerania: Stettiner Grenzweg	t7_radwege09_pom	[09] Stettiner Grenzweg (Pomerania)	Stettiner Grenzweg (Tour 9) in der Geotourismus-Region Pomerania
	[10] Pomerania: Neubrandenburg-Tol...	t7_radwege10_pom	[10] Neubrandenburg-Tollensetal-Radweg (Pomerania)	Neubrandenburg-Tollensetal-Radweg (Tour 10) in der Geotourismus-Region Pomerania
	[11] Pomerania: Radfernweg Mecklen...	t7_radwege11_pom	[11] Radfernweg Mecklenburgische Seenplatte (Pomerania)	Radfernweg Mecklenburgische Seenplatte (Tour 11) in der Geotourismus-Region Pomerania
	[12] Pomerania: Tollensesee-Rundwe...	t7_radwege12_pom	[12] Tollensesee-Rundweg (Pomerania)	Tollensesee-Rundweg (Tour 12) in der Geotourismus-Region Pomerania
	[13] Pomerania: Mecklenburgischer ...	t7_radwege13_pom	[13] Mecklenburgischer Seen - Radweg (Pomerania)	Mecklenburgischer Seen - Radweg (Tour 13) in der Geotourismus-Region Pomerania
	[14] Pomerania: Mecklenburgische E...	t7_radwege14_pom	[14] Mecklenburgische Eiszeitstrasse (Pomerania)	Mecklenburgische Eiszeitstraße (Tour 14) in der Geotourismus-Region Pomerania

Ordner	Thema	Layer	WMS_TITLE	Beschreibung
	[15] Pomerania: Rundweg Haff - Egg...	t7_radwege15_pom	[15] Rundweg Haff - Eggesin (Pomerania)	Rundweg Haff - Eggesin (Tour 15) in der Geotourismus-Region Pomerania
	[16] Pomerania: Rundweg Bugewitz-H...	t7_radwege16_pom	[16] Rundweg Bugewitz-Heidemuehl (Pomerania)	Rundweg Bugewitz-Heidemühl (Tour 16) in der Geotourismus-Region Pomerania
	[17] Pomerania: Naturlehrpfad Augu...	t7_radwege17_pom	[17] Naturlehrpfad August Bartelt (Pomerania)	Naturlehrpfad August Bartelt (Tour 17) in der Geotourismus-Region Pomerania
	[18] Pomerania: Rundweg Ahlbecker ...	t7_radwege18_pom	[18] Rundweg Ahlbecker Seegrund (Pomerania)	Rundweg Ahlbecker Seegrund (Tour 18) in der Geotourismus-Region Pomerania
	[19] Pomerania: Rundweg Altwarper ...	t7_radwege19_pom	[19] Rundweg Altwarper Binnenduenen (Pomerania)	Rundweg Altwarper Binnen-dünen (Tour 19) in der Geotourismus-Region Pomerania
	[20] Pomerania: Rundweg Ueckermünd...	t7_radwege20_pom	[20] Rundweg Ueckermuender Heide (Pomerania)	Rundweg Ueckermünder Heide (Tour 20) in der Geotourismus-Region Pomerania
	[21] Pomerania: Rundweg Bugewitz-B...	t7_radwege21_pom	[21] Rundweg Bugewitz - Bargischow (Pomerania)	Rundweg Bugewitz-Bargischow (Tour 21) in der Geotourismus-Region Pomerania
	[22] Pomerania: Rundweg Mönkebude-...	t7_radwege22_pom	[22] Rundweg Moenkebude - Meiersberg (Pomerania)	Rundweg Mönkebude-Meiersberg (Tour 22) in der Geotourismus-Region Pomerania
	[23] Pomerania: Rundweg Mönkebude-...	t7_radwege23_pom	[23] Rundweg Moenkebude - Ueckermuende (Pomerania)	Rundweg Mönkebude-Ueckermünde (Tour 23) in der Geotourismus-Region Pomerania
	[24] Pomerania: Friedländer Große ...	t7_radwege24_pom	[24] Friedlaender Grosse Wiese (Pomerania)	Friedländer Große Wiese (Tour 24) in der Geotourismus-Region Pomerania
	[25] Pomerania: Rundweg Galenbecke...	t7_radwege25_pom	[25] Rundweg Galenbecker See (Pomerania)	Rundweg Galenbecker See (Tour 25) in der Geotourismus-Region Pomerania
o	Kartenrahmen Pomerania	t7_gebiet_pom	Geotourismus-Karte Pomerania	Kartenrahmen der Geotourismus-Karte Pomerania
++ Geopark Mecklenburgische Eisz...				Geotouristische Karten des Geoparks Mecklenburgische Eiszeitlandschaft
+++ Geologische Sehenswürdigkeit...				Geologische Sehenswürdigkeiten im Geopark Mecklenburgische Eiszeitlandschaft
	Geschiebegarten	t4_ggarten_gp	Geschiebegaerten (Geopark Mecklenburgische Eiszeitlandschaft)	Geschiebegärten im Geopark Mecklenburgische Eiszeitlandschaft
	Geopark-Objekte	t4_geoparkobj_gp	Objekte des Geoparks Mecklenburgische Eiszeitlandschaft	Geopark-Objekte im Geopark Mecklenburgische Eiszeitlandschaft
	Kalktuffvorkommen	t4_kalktuff_gp	Kalktuffvorkommen (Geopark Mecklenburgische Eiszeitlandschaft)	Kalktuffvorkommen im Geopark Mecklenburgische Eiszeitlandschaft
	Quellen	t4_quellen_gp	Quellen (Geopark Mecklenburgische Eiszeitlandschaft)	Quellen im Geopark Mecklenburgische Eiszeitlandschaft
	Besondere Flusstäler	t4_flusstal_gp	Besonderes Flusstal (Geotourismuskarte Geopark Mecklenburgische Eiszeitlandschaft)	Besondere Flusstäler in der Geotourismuskarte Geopark Mecklenburgische Eiszeitlandschaft
	Geopark	t4_geopark_gp	Geopark Mecklenburgische Eiszeitlandschaft	Geopark Mecklenburgische Eiszeitlandschaft
	Naturparke	t4_natpark_gp	Naturparke (Geopark Mecklenburgische Eiszeitlandschaft)	Naturparke im Bereich der Geotourismuskarte Geopark Mecklenburgische Eiszeitlandschaft.
	Müritz-Nationalpark (Geopark)	t4_mueritz_nlp_gp	Mueritz-Nationalpark (Geopark Mecklenburgische Eiszeitlandschaft)	Im Geopark Mecklenburgische Eiszeitlandschaft gelegener Teil des Müritz-Nationalparks.
	Nationalpark-Kernzone	t4_nlp_kern_gp	Nationalpark-Kernzone (Geopark Mecklenburgische Eiszeitlandschaft)	Kernzonen des Müritz-Nationalparks (Geopark Mecklenburgische Eiszeitlandschaft).
	Informationszentren	t4_info_nat_gp	Informationszentren von Nationalpark und der Naturpark ...	Informationszentren von Nationalpark und Naturparks im Geopark Mecklenburgische Eiszeitlandschaft...
	Eingangsbereich (Natur- und Nation...	t4_nat_eingang_gp	Eingangsbereiche von Nationalpark und Naturpark (Geopark Mecklenburgische Eiszeitlandschaft)	Eingangsbereiche von Naturparks und Nationalpark im Geopark Mecklenburgische Eiszeitlandschaft
	Informationsstelle (ganzzjährig)	t4_info_perm_gp	Ganzjaehrige Informationsstellen (Geopark Mecklenburgische Eiszeitlandschaft)	Ganzjährige Informationsstellen im Geopark Mecklenburgische Eiszeitlandschaft
	Informationsstelle (saisonal)	t4_info_sais_gp	Saisonale Informationsstellen (Geopark Mecklenburgische Eiszeitlandschaft)	Saisonale Informationsstellen im Geopark Mecklenburgische Eiszeitlandschaft
+++ Geotope u. Naturdenkmäler				Geotope und schützenswerte Naturdenkmäler im Geopark Mecklenburgische Eiszeitlandschaft
	Findlinge (Großgeschiebe) Geopark	t4_findlinge_gp	Findlinge/Grossgeschiebe (Geopark Mecklenburgische Eiszeitlandschaft)	Findlinge (Großgeschiebe) im Geopark Mecklenburgische Eiszeitlandschaft

Ordner	Thema	Layer	WMS_TITLE	Beschreibung
	Oser	t4_oser_gp	Oser (Geopark Mecklenburgische Eiszeitlandschaft)	Oser im Geopark Mecklenburgische Eiszeitlandschaft
	Besondere Dünen	t4_duenen_gp	Besondere Duenen (Geopark Mecklenburgische Eiszeitlandschaft)	Besondere Dünen im Geopark Mecklenburgische Eiszeitlandschaft
	Randmarine Haken und Nehrungen	t4_haken_gp	Randmarine Haken und Nehrungen (Geopark Mecklenburgische Eiszeitlandschaft)	Randmarine Haken und Nehrungen im Geopark Mecklenburgische Eiszeitlandschaft
	Täler (Punkte)	t4_taeler_gp_p	Taeler Punkte (Geopark Mecklenburgische Eiszeitlandschaft)	Durchbruchs-, Erosions- und Trockentäler (Punkte) im Geopark Mecklenburgische Eiszeitlandschaft
	Täler (Flächen)	t4_taeler_gp_f	Taeler Flaechen (Geopark Mecklenburgische Eiszeitlandschaft)	Durchbruchs-, Erosions- und Trockentäler (Flächen) im Geopark Mecklenburgische Eiszeitlandschaft...
	Glaziale Schollen	t4_schollen_gp	Glaziale Schollen (Geopark Mecklenburgische Eiszeitlandschaft)	Glaziale Schollen im Geopark Mecklenburgische Eiszeitlandschaft
	Blockpackungen der Endmöräne	t4_blockpackung_gp	Blockpackungen der Endmoraene (Geopark Mecklenburgische Eiszeitlandschaft)	Blockpackungen der Endmoräne im Geopark Mecklenburgische Eiszeitlandschaft
	Klifflinien	t4_klifflinien_gp	Klifflinien (Geopark Mecklenburgische Eiszeitlandschaft)	Klifflinien im Geopark Mecklenburgische Eiszeitlandschaft
+++ Kulturhistorische Sehenswürdigkeiten				Kulturhistorische Sehenswürdigkeiten im Geopark Mecklenburgische Eiszeitlandschaft
	Museum (Geotourismus)	t4_museum_gp	Museen (Geotouristikkarte Geopark Mecklenburgische Eiszeitlandschaft)	Museen in der Geotourismuskarte Geopark Mecklenburgische Eiszeitlandschaft
	Historische Bauten	t4_histbauten_gp	Historische Bauten (Geotourismuskarte Geopark Mecklenburgische Eiszeitlandschaft)	Historische Bauten (Guthäuser, historische Stadtanlagen, besondere Kulturbauten) in der Geotourismuskarte Geopark Mecklenburgische Eiszeitlandschaft
	Backsteingotik	t4_bgotik_gp	Backsteingotik (Geotourismuskarte Geopark Mecklenburgische Eiszeitlandschaft)	Backsteingotik in der Geotourismuskarte Geopark Mecklenburgische Eiszeitlandschaft
	Feldsteinkirche	t4_fkirche_gp	Feldsteinkirchen (Geotourismuskarte Geopark Mecklenburgische Eiszeitlandschaft)	Feldsteinkirchen in der Geotourismuskarte Geopark Mecklenburgische Eiszeitlandschaft
	Urgeschichtliche Gräber	t4_ur_graeber_gp	Urgeschichtliche Graeber (Geotouristikkarte Geopark Mecklenburgische Eiszeitlandschaft)	Urgeschichtliche Gräber in der Geotourismuskarte Geopark Mecklenburgische Eiszeitlandschaft
	Steinkreis	t4_steinkreis_gp	Steinkreise (Geotourismuskarte Geopark Mecklenburgische Eiszeitlandschaft)	Steinkreis in der Geotourismuskarte Geopark Mecklenburgische Eiszeitlandschaft
	Naturdenkmal	t4_naturdenkmal_gp	Naturdenkmaeler (Geotourismuskarte Geopark Mecklenburgische Eiszeitlandschaft)	Naturdenkmäler in der Geotourismuskarte Geopark Mecklenburgische Eiszeitlandschaft
	Wehranlagen	t4_wehren_gp	Wehranlagen (Geotourismuskarte Geopark Mecklenburgische Eiszeitlandschaft)	Wehranlagen in der Geotourismuskarte Geopark Mecklenburgische Eiszeitlandschaft
	Besonderer Stein	t4_bstein_gp	Besonderer Stein (Geotouristikkarte Geopark Mecklenburgische Eiszeitlandschaft)	Besondere Steine in der Geotourismuskarte Geopark Mecklenburgische Eiszeitlandschaft
	Mühlen (Geotourismus)	t4_muehlen_gp	Muehlen (Geotourismuskarte Geopark Mecklenburgische Eiszeitlandschaft)	Mühlen in der Geotourismuskarte Geopark Mecklenburgische Eiszeitlandschaft
	Technisches Denkmal	t4_technik_gp	Technische Denkmaeler (Geotouristikkarte Geopark Mecklenburgische Eiszeitlandschaft)	Technische Denkmäler in der Geotourismuskarte Geopark Mecklenburgische Eiszeitlandschaft
	Mittelalterlicher Turmhügel	t4_turmhuegel_gp	Mittelalterliche Turmhuegel (Geotourismuskarte Geopark Mecklenburgische Eiszeitlandschaft)	Mittelalterliche Turmhügel in der Geotourismuskarte Geopark Mecklenburgische Eiszeitlandschaft
	Geopark-Erläuterungstafel	t4_infotafel_gp	Informationstafeln im Geopark Mecklenburgische Eiszeitlandschaft	Erläuterungstafeln im Geopark Mecklenburgische Eiszeitlandschaft
	Aussichten	t4_aussichten_gp	Aussichten (Geotourismuskarte Geopark Mecklenburgische Eiszeitlandschaft)	Aussichtspunkte und -türme in der Geotourismuskarte Geopark Mecklenburgische Eiszeitlandschaft
+++ Geologie				Geologie des Geoparks Mecklenburgische Eiszeitlandschaft
	Spätglazial bis Holozän	t4_geologie_gp_h	Spaetglazial bis Holozaaen (Geologie Geopark Mecklenburgische Eiszeitlandschaft)	Geologie des Geoparks Mecklenburgische Eiszeitlandschaft: Spätglazial bis
	Glaziale Bildungen	t4_geologie_gp_g	Glaziale Bildungen (Geologie Geopark Mecklenburgische Eiszeitlandschaft)	Geologie des Geoparks Mecklenburgische Eiszeitlandschaft: Glaziale Bildungen
	Schollen	t4_geologie_gp_s	Schollen (Geologie Geopark Mecklenburgische Eiszeitlandschaft)	Geologie des Geoparks Mecklenburgische Eiszeitlandschaft: Schollen
+++ Touren				Touren, Radwege und Rundwege im Geopark Mecklenburgische Eiszeitlandschaft
	[ER] Eiszeitroute	t4_radwege_eisrz_gp	[ER] Eiszeitroute (Geopark)	Eiszeitroute in der Geotourismus-Karte Geopark Mecklenburgische Eiszeitlandschaft








Ordner	Thema	Layer	WMS_TITLE	Beschreibung
	Märkische Eiszeitstraße	t4_radwege_meiszs_gp	Maerkische Eiszeitstrasse (Geopark)	Märkische Eiszeitstraße in der Geotourismus-Karte Geopark Mecklenburgische Eiszeitlandschaft
	[01] Radfernweg Berlin-Kopenhagen	t4_radwege01_gp	[01] Radfernweg Berlin-Kopenhagen (Geopark)	Radfernweg Berlin-Kopenhagen (Tour 1) in der Geotourismus-Karte Geopark Mecklenburgische Eiszei...
	[02] Uckermärkischer Radrundweg	t4_radwege02_gp	[02] Uckermaerkischer Radrundweg (Geopark)	Uckermärkischer Radrundweg (Tour 2) in der Geotourismus-Karte Geopark Mecklenburgische Eiszeitla...
	[03] Radweg Berlin - Usedom	t4_radwege03_gp	[03] Radweg Berlin - Usedom (Geopark)	Radweg Berlin - Usedom (Tour 3) in der Geotourismus-Karte Geopark Mecklenburgische Eiszeitlands...
	[04] Seen-Radweg (Elbe-Usedom)	t4_radwege04_gp	[04] Seen-Radweg (Elbe-Usedom) (Geopark)	Seen-Radweg (Elbe-Usedom) (Tour 4) in der Geotourismus-Karte Geopark Mecklenburgische Eiszeitla...
	[05] Randow-Radweg	t4_radwege05_gp	[05] Randow-Radweg (Geopark)	Randow-Radweg (Tour 5) in der Geotourismus-Karte Geopark Mecklenburgische Eiszeitlandschaft
	[06] Ostseeküsten-Radweg	t4_radwege06_gp	[06] Ostseekuesten-Radweg (Geopark)	Ostseeküsten-Radweg (Tour 6) in der Geotourismus-Karte Geopark Mecklenburgische Eiszeitlandscha...
	[07] Haff-Radrundweg	t4_radwege07_gp	[07] Haff-Radrundweg (Geopark)	Haff-Radrundweg (Tour 7) in der Geotourismus-Karte Geopark Mecklenburgische Eiszeitlandschaft
	[08] Radroute Mecklenburgische See...	t4_radwege08_gp	[08] Radroute Mecklenburgische Seenplatte-Rostock (Geopark)	Radroute Mecklenburgische Seenplatte-Rostock (Tour 8) in der Geotourismus-Karte Geopark Mecklen...
	[09] Stettiner Grenzweg	t4_radwege09_gp	[09] Stettiner Grenzweg (Geopark)	Stettiner Grenzweg (Tour 9) in der Geotourismus-Karte Geopark Mecklenburgische Eiszeitlandschaf...
	[10] Radfernweg Mecklenburgische S...	t4_radwege10_gp	[10] Radfernweg Mecklenburgische Seenplatte-Rügen (Geopark)	Radfernweg Mecklenburgische Seenplatte-Rügen (Tour 10) in der Geotourismus-Karte Geopark Meckle...
	[11] Durch das Trebeltal	t4_radwege11_gp	[11] Durch das Trebeltal (Geopark)	Radroute Durch das Trebeltal (Demmin-Groß Methling) (Tour 11) in der Geotourismus-Karte Geopark...
	[12] Rund um den Tollensesee	t4_radwege12_gp	[12] Rund um den Tollensesee (Geopark)	Radroute Rund um den Tollensesee (Neubrandenburg-Usadel-Hohenzieritz) (Tour 12) in der Geotouri...
	[13] Havel-Quellseen	t4_radwege13_gp	[13] Havel-Quellseen (Geopark)	Radroute Havel-Quellseen (Neustrelitz-Blankenförde-Ankershagen) (Tour 13) in der Geotourismus-K...
	[14] Mäandertal der Tollense	t4_radwege14_gp	[14] Maeandertal der Tollense (Geopark)	Radroute Mäandertal der Tollense (Kluppenow-Burow) (Tour 14) in der Geotourismus-Karte Geopark ...
	[15] Rund um Galenbeck	t4_radwege15_gp	[15] Rund um Galenbeck (Geopark)	Radroute Rund um Galenbeck (Gehren-Schwichtenberg) (Tour 15) in der Geotourismus-Karte Geopark ...
	[16] Rund um den Kummerower See	t4_radwege16_gp	[16] Rund um den Kummerower See (Geopark)	Radroute Rund um den Kummerower See (Malchin-Neukalen-Dargun) (Tour 16) in der Geotourismus-Kar...
	[17] Rund um den Malchiner See	t4_radwege17_gp	[17] Rund um den Malchiner See (Geopark)	Radroute Rund um den Malchiner See (Malchin-Schorssow-Dahmen) (Tour 17) in der Geotourismus-Kar...
	[18] Neustrelitzer Seenvielfalt	t4_radwege18_gp	[18] Neustrelitzer Seenvielfalt (Geopark)	Radroute Neustrelitzer Seenvielfalt (Tour 18) in der Geotourismus-Karte Geopark Mecklenburgisch...
	[19] Eiszeitroute Mecklenburgische...	t4_radwege19_gp	[19] Eiszeitroute Mecklenburgische Schweiz (Geopark)	Eiszeitroute Mecklenburgische Schweiz (Tour 19) in der Geotourismus-Karte Geopark Mecklenburgis...
	[20] Durch das Peenetal	t4_radwege20_gp	[20] Durch das Peenetal (Geopark)	Radroute Durch das Peenetal (Tour 20) in der Geotourismus-Karte Geopark Mecklenburgische Eiszei...
	[21] Brohmer Berge	t4_radwege21_gp	[21] Brohmer Berge (Geopark)	Radroute Brohmer Berge (Ratzeburg-Galenbeck-Rosenthal) (Tour 21) in der Geotourismus-Karte Geopark...
o	Kartenrahmen	t4_gebiet_gp	Geotourismus-Karte Geopark Mecklenburgische Eiszeitland	Kartenrahmen der Geotourismus-Karte Geopark Mecklenburgische Eiszeitlandschaft
o	Parks und Gärten	wms_garten		Parks und Gärten (WMS der GDI-MV). Quelle: http://www.geodaten-mv.de/dienste/gdimv_schloesser?
o	Schlösser und Herrenhäuser	wms_schloss		Schlösser und Herrenhäuser (WMS der GDI-MV). Quelle: http://www.geodaten-mv.de/dienste/gdimv_s...
o	Denkmale in M-V	tx_denkmal		Bodendenkmale (Burgwälle, Hügelgräber usw.) und Baudenkmale (kirchliche Bauten, Schlösser, Dorf...
Wasser				Geodaten aus dem Bereich der Wasserwirtschaft
+ Messnetze				Messnetze
	Pegel	t3_dlm25w_pegel	Messnetz_Pegel	Pegel

Ordner	Thema	Layer	WMS_TITLE	Beschreibung
	Fließgewässer Chemie	t3_mn_fg_chm	Messnetz_FG_Chemie	Messnetz Fließgewässer Chemie
	Grundwasser/Chemie	t3_mn_gw_chm	Messnetz_GW_Chemie	Messnetz GW Chemie
	Küstengewässer Chemie	t3_mn_kg_chm	Messnetz_KG_Chemie	Messnetz Küstengewässer Chemie
+ Wasserrechte				Wasserrechte (Wasserbuch)
	Benutzungen	t3_wbu_ben	Wasserbuch_Benutzungen	Wasserbuch: Benutzungen
	Ausbau	t3_wbu_aus	Wasserbuch_Ausbau	Wasserbuch: Ausbau
+ Schutzgebiete				Schutzgebiete (Wasserwirtschaft)
	Wasserschutzgebiete	t3_wsg	Wasserschutzgebiete	Wasserschutzgebiete
	Überschwemmungsgebiete	t3_uesg	Ueberschwemmungsgebiete	Überschwemmungsgebiete
	Küstenschutzgebiete	t3_ksg	Kuestenschutzgebiete	Küstenschutzgebiete
+ Gewässer				Gewässernetz Mecklenburg-Vorpommern (DLM25W)
++ Fließgewässer				Fließgewässer
	Gewässerläufe	t3_dlm25w_fg_detail	Fliessgewaesser	Fließgewässernetz (ohne Achsen)
	Bauwerke (Linien)	t3_dlm25w_fg_bw_l	Fliessgewaesser_Bauwerke_Linien	Bauwerke (linienhaft)
	Widmung	t3_dlm25w_fg_wdm	Fliessgewaesser_Widmung	Widmung
	FGSK (aktuell)	t3_fg_la_fgsk	Fliessgewaesser_Strukturguete	FGSK (aktuell)
	FGSK (2006)	t3_fgsk_2006		FGSK (2006)
	Routen WBV	t3_dlm25w_wbv_short	Fliessgewaesser_Routen_WBV	Routen WBV (ohne Achsen)
	Routen WBV Stationen	t3_dlm25w_wbv_s_p	Fliessgewaesser_Routen_WBV_Stationen	Routen WBV Stationen / Darstellung bis 1:10.000
	Verbandsgebiete WBV (Stand: 01.06....	t3_dlm25w_mv_wbv_jahr	Wasser_und_Bodenverbaende_MV_Jahr	WBV-Gebiete (jährliche Festschreibung)
	Gemeinden MV (ALK)	t3_dlm25w_mv_gmd_alk	Gemeinden_MV_ALK	Gemeinden MV (ALK / incl. inkommunalisierter Wasserflächen)
	Flurstücke (WBV/geschnitten)	t3_vw_alk_fst_wbv_g	Fluerstuecke_wbv_geschnitten	Flurstücke (WBV/geschnitten) / Darstellung bis 1:10.000
	Routen GWK	t3_dlm25w_gwk_short	Fliessgewaesser_Routen_GWK	Routen GWK (ohne Achsen)
	Routen GWK Stationen	t3_dlm25w_gwk_s_p	Fliessgewaesser_Routen_GWK_Stationen	Routen GWK (ohne ein-/ausleitende Abschnitte) Stationen / Darstellung bis 1:10.000
++ Standgewässer				Standgewässer (Seen lt. Seekataster M-V und Kleinseen)
	Seen+Kleinseen	t3_dlm25w_sg_detail	Standgewaesser	Standgewässer (Seen + Kleinseen)
	Seen	t3_dlm25w_sg_seen	Standgewaesser_Seen	Seen (lt. Seekataster M-V)
	Seen: effektive Länge/Breite	t3_dlm25w_sg_seen_eff_lb	Standgewaesser_Seen_eff_lb	Seen: effektive Länge/Breite
	Seeufer Stationen	t3_dlm25w_sg_ufer_p	Standgewaesser_Ufer_Routen_Stationen	Seeufer Stationen / Darstellung bis 1:10.000

Ordner	Thema	Layer	WMS_TITLE	Beschreibung
	Uferstrukturgüte	t3_dlm25w_sg_ufer_sgk	Standgewaesser_Ufer_Strukturguete	Uferstrukturgüte
	Tiefenlinien	t3_dlm25w_sg_tiefe_l_01	Standgewaesser_Seen_Tiefenlinien_01	Tiefenlinien / Darstellung bis 1:50.000 / Tiefenangaben bis 1:10.000
	Tiefenflächen	t3_dlm25w_sg_tiefe_p_01	Standgewaesser_Seen_Tiefenflaechen_01	Tiefenflächen / Darstellung bis 1:150.000
	Seen verlandet	t3_dlm25w_sg_vl	Standgewaesser_Seen_verlandet	Seen (lt. Seekataster M-V) / verlandet
	Seen WRRL	t3_dlm25w_sg_wrri	Standgewaesser_Seen_WRRL	Seen / WRRL-berichtspflichtig
	Wasserkörper WRRL (SG)	t3_dlm25w_sg_wk	Standgewaesser_Wasserkoerper_WRRL	Standgewässer Wasserkörper WRRL
	Wasserkörper WRRL (SG): effektive ...	t3_dlm25w_sg_wk_eff_lb	Standgewaesser_Wasserkoerper_WRRL_eff_lb	Wasserkörper WRRL (SG): effektive Länge/Breite
++ Küstengewässer				Küstengewässer
	Küstengewässer	t3_dlm25w_kg_detail	Kuestengewaesser	Küstengewässer
	Kilometrierung	t3_dlm25w_kg_km	Kuestengewaesser_Kuestenkilometrierung	Küstengewässer / Kilometrierung (Darstellung bis 1:50.000)
	Wasserkörper WRRL (KG)	t3_dlm25w_kg_wk	Kuestengewaesser_MV_Wasserkoerper_WRRL	Küstengewässer Wasserkörper WRRL
++ Einzugsgebiete				Einzugsgebiete
	EZG (MV)	t3_dlm25w_ezg_mv_detail	Einzugsgebiete_MV	Einzugsgebiete (MV)
	EZG 3-Steller (MV)	t3_dlm25w_ezg_mv_3	Einzugsgebiete_MV_3_Steller	Einzugsgebiete 3-Steller (MV)
	EZG 4-Steller (MV)	t3_dlm25w_ezg_mv_4	Einzugsgebiete_MV_4_Steller	Einzugsgebiete 4-Steller (MV)
	Planungseinheiten WRRL	t3_dlm25w_ezg_mv_planu	Einzugsgebiete_MV_Planungseinheiten_WRRL	Planungseinheiten WRRL
	Arbeitseinheiten WRRL	t3_dlm25w_ezg_mv_wa	Einzugsgebiete_MV_Arbeitseinheiten_WRRL	Arbeitseinheiten WRRL
	Flussgebietseinheiten WRRL	t3_dlm25w_ezg_mv_rbd	Einzugsgebiete_MV_Flussgebietseinheiten_WRRL	Flussgebietseinheiten WRRL
	Wasserscheide Nord-/Ostsee	t3_dlm25w_ezg_ws_no	Einzugsgebiete_Wasserscheide_Nord_Ostsee	Wasserscheide Nord-/Ostsee
	EZG	t3_dlm25w_ezg_detail	Einzugsgebiete	Einzugsgebiete (komplette Flussgebiete)
+ Hochwasserrisikomanagement				Hochwasserrisiko- und Hochwassergefahrenkarten gemäß Richtlinie 2007/60/EG (s.a. Themenportal h...
	Risikogebiete (extrem)	t3_hwrml_rg1	Risikogebiete_extrem	Überflutungsfläche für ein Hochwasserereignis mit niedriger Wahrscheinlichkeit / Extremereignis...
Landesentwicklung				Karten zur Landesentwicklung Mecklenburg-Vorpommerns.
+ RREP				Regionale Raumentwicklungsprogramme (RREP) der vier Planungsregionen Mecklenburg-Vorpommerns al...
++ Regionale Siedlungsstruktur				Regionale Siedlungsstruktur (sichtbar von 1:250.000 bis 1:50.000)
	Zentralorte	tx_Zentralorte	Zentralorte (Regionale Raumentwicklungsprogramme)	Festlegung der zentralörtlichen Funktionen aus dem Regionalen Raumentwicklungsprogrammen Meckle...
	Siedlungsfunktion	tx_Siedlungsfunktion	Siedlungsfunktion (Regionale Raumentwicklungsprogramme)	Festlegung der Siedlungsschwerpunkte und der bedeutsamen Entwicklungsstandorte Gewerbe und Indu...
	Siedlungsstruktur	tx_Siedlungsstruktur	Siedlungsstruktur (Regionale Raumentwicklungsprogramme)	Festlegung der Siedlungsachsen und Siedlungszäsuren. Sichtbar von 1:250.000 bis 1:50.000.
	Nahbereiche	tx_Nahbereiche	Nahbereiche (Regionale Raumentwicklungsprogramme)	Festlegung der Verflechtungsbereiche der Grundzentren (Nahbereiche) aus den Regionalen Raumentw...

Ordner	Thema	Layer	WMS_TITLE	Beschreibung
	Mittelbereiche	tx_Mittelbereiche	Mittelbereiche (Regionale Raumentwicklungsprogramme)	Festlegung der Verflechtungsbereiche der Mittelzentren (Mittelbereiche) aus den Regionalen Raum...
	Gewerbe	tx_Gewerbe	Gewerbe (Regionale Raumentwicklungsprogramme)	Festlegung der Vorranggebiete Gewerbe und Industrie aus den Regionalen Raumentwicklungsprogramm...
	Oberbereiche	tx_Oberbereiche	Oberbereiche (Regionale Raumentwicklungsprogramme)	Übernahme der Oberbereiche aus dem Landesraumentwicklungsprogramm Mecklenburg-Vorpommern (Ober...
	Stadt-Umland-Räume	tx_Stadt_Umland	Stadt-Umland-Räume (Regionale Raumentwicklungsprogramme)	Festlegung der Stadt-Umland-Räume (Gemeinden die einem besonderen Kooperations- und Abstimmungs...
++ Regionale Freiraumstruktur				Regionale Freiraumstruktur (sichtbar von 1:250.000 bis 1:50.000)
	Windeignung	tx_Windeignung	Windeignung (Regionale Raumentwicklungsprogramme)	Festlegung der Eignungsgebiete für Windenergieanlagen aus den Regionalen Raumentwicklungsprogra...
	Fischerei	tx_Fischerei	Fischerei (Regionale Raumentwicklungsprogramme)	Festlegung der Vorbehaltsgebiete für Fischerei aus den Regionalen Raumentwicklungsprogrammen Me...
	Hochwasserschutz	tx_Hochwasserschutz	Hochwasserschutz (Regionale Raumentwicklungsprogramme)	Festlegung der Vorrang- bzw. Vorbehaltsgebiete Küsten- und Hochwasserschutz aus den Regionalen ...
	Kompensation	tx_Kompensation	Kompensation (Regionale Raumentwicklungsprogramme)	Festlegung der Vorbehaltsgebiete Kompensation und Entwicklung aus den Regionalen Raumentwicklun...
	Rohstoffsicherung	tx_Rohstoffsicherung	Rohstoffsicherung (Regionale Raumentwicklungsprogramme)	Festlegung der Vorrang- und Vorbehaltsgebiete Rohstoffsicherung aus dem Regionalen Raumentwickl...
	Landwirtschaft	tx_Landwirtschaft	Landwirtschaft (Regionale Raumentwicklungsprogramme)	Festlegung der Vorbehaltsgebiete Landwirtschaft aus den Regionalen Raumentwicklungsprogrammen g...
	Naturschutz und Landschaftspflege	tx_Naturschutz_Landschaftspflege	Naturschutz und Landschaftspflege (Regionale Raumentwicklungsprogramme)	Festlegung der Vorrang- und Vorbehaltsgebiete Naturschutz und Landschaftspflege aus den Regiona...
	Tourismus	tx_Tourismus	Tourismus (Regionale Raumentwicklungsprogramme)	Festlegung der Tourismusschwerpunkt- und Tourismusentwicklungsräume aus den Regionalen Raumentw...
	Trinkwasser	tx_Trinkwasser	Trinkwasser (Regionale Raumentwicklungsprogramme)	Festlegung der Vorrang- und Vorbehaltsgebiete Trinkwasser aus den Regionalen Raumentwicklungspr...
++ Regionale Infrastruktur				Regionale Infrastruktur (sichtbar von 1:250.000 bis 1:50.000)
	Hafen	tx_Hafen	Hafen (Regionale Raumentwicklungsprogramme)	Einstufung der Häfen aus den Regionalen Raumentwicklungsprogrammen MV gemäß den Landesverordnun...
	Radroutennetz	tx_Radroutennetz	Radroutennetz (Regionale Raumentwicklungsprogramme)	Festlegung des regional bedeutsamen Radroutennetzes sowie der geplanten Radwege aus den Regiona...
	Verkehrsnetz (Funktion)	tx_Verkehrsnetz_fkt	Verkehrsnetz nach Funktion (Regionale Raumentwicklungsprogramme)	Festlegung des funktionalen Straßennetzes und des Schienennetzes aus den RREP gemäß den entspre...
	Verkehrsnetz	tx_Verkehrsnetz	Verkehrsnetz (Regionale Raumentwicklungsprogramme)	Festlegung des funktionalen Straßennetzes und des Schienennetzes aus den RREP gemäß den entspre...
	Infrastrukturkorridor	tx_Infrastrukturkorridor	Infrastrukturkorridor (Regionale Raumentwicklungsprogramme)	Festlegung der Infrastrukturkorridore (räumliche Konzentration von Verkehrs- und Leitungstrasse...
o	Grundlagenkarte	tx_mv_dkk100_umland		Grundlagenkarte der Regionalen Raumentwicklungsprogramme Mecklenburg-Vorpommerns gemäß den ents...
lfd. Nr.		Dienst	Themen	URL
1		mv_a2_naturreaum	Allgemeines, Naturräumliche Gliederung	https://www.umweltkarten.mv-regierung.de/script/mv_a2_naturreaum_mws.php?
2		mv_a7_bodengeologie	Geologie, Bodengeologie	https://www.umweltkarten.mv-regierung.de/script/mv_a7_bodengeologie_mws.php?
3		mv_a7_geol_karten	Geologie, Geologische Karten (GK)	https://www.umweltkarten.mv-regierung.de/script/mv_a7_geol_karten_mws.php?
4		mv_a7_geothermie_erdwaerme	Geologie, Geothermie, Erdwaermeauskunft	https://www.umweltkarten.mv-regierung.de/script/mv_a7_geothermie_erdwaerme_mws.php?
5		mv_a7_geothermie_leitfaehigkeit	Geologie, Geothermie, Wärmeleitfähigkeit	https://www.umweltkarten.mv-regierung.de/script/mv_a7_geothermie_leitfaehigkeit_mws.php?
6		mv_a7_geotope	Geologie, Geotope	https://www.umweltkarten.mv-regierung.de/script/mv_a7_geotope_mws.php?
7		mv_a7_lbds	Geologie, Landesbohrdatenspeicher	https://www.umweltkarten.mv-regierung.de/script/mv_a7_lbds_mws.php?

Ordner	Thema	Layer	WMS_TITLE	Beschreibung
8		mv_a7_rohstoffgeologie	Geologie, Rohstoffgeologie	https://www.umweltkarten.mv-regierung.de/script/mv_a7_rohstoffgeologie_mws.php?
9		mv_a7_uek	Geologie, Übersichtskarten	https://www.umweltkarten.mv-regierung.de/script/mv_a7_uek_mws.php?
10		mv_a4_geotourismus_geopark	Geotourismus, Geopark Meckl. Eiszeitlandschaft	https://www.umweltkarten.mv-regierung.de/script/mv_a4_geotourismus_geopark_mws.php?
11		mv_a7_geotourismus_pomerania	Geotourismus, Pomerania	https://www.umweltkarten.mv-regierung.de/script/mv_a7_geotourismus_pomerania_mws.php?
12		mv_a7_hydrogeologie	Grundwasser	https://www.umweltkarten.mv-regierung.de/script/mv_a7_hydrogeologie_mws.php?
13		mv_a3_hwrmrl	Hochwasserrisikomanagement	https://www.umweltkarten.mv-regierung.de/script/mv_a3_hwrmrl_mws.php?
14		mv_a5_industrie	Immissionsschutz, Emissionskataster	https://www.umweltkarten.mv-regierung.de/script/mv_a5_industrie_mws.php?
15		mv_a5_wea	Immissionsschutz, Windenergieanlagen	https://www.umweltkarten.mv-regierung.de/script/mv_a5_wea_mws.php?
16		mv_ax_rrep	Landesentwicklung, Regionale Raumentwicklungsprogramme	https://www.umweltkarten.mv-regierung.de/script/mv_ax_rrep_mws.php?
17		mv_a2_landwirtschaft	Landwirtschaft und Forst	https://www.umweltkarten.mv-regierung.de/script/mv_a2_landwirtschaft_mws.php?
18		mv_a2_arten	Naturschutz, Arten	https://www.umweltkarten.mv-regierung.de/script/mv_a2_arten_mws.php?
19		mv_a2_biotope	Naturschutz, Biotope	https://www.umweltkarten.mv-regierung.de/script/mv_a2_biotope_mws.php?
20		mv_a2_landplan	Naturschutz, Landschaftsplanung	https://www.umweltkarten.mv-regierung.de/script/mv_a2_landplan_mws.php?
21		mv_a2_glrp	Naturschutz, Landschaftsrahmenpläne	https://www.umweltkarten.mv-regierung.de/script/mv_a2_glrp_mws.php?
22		mv_a2_schutzgeb	Naturschutz, Schutzgebiete	https://www.umweltkarten.mv-regierung.de/script/mv_a2_schutzgeb_mws.php?
23		mv_a3_gewaesser	Wasser, Gewaesser	https://www.umweltkarten.mv-regierung.de/script/mv_a3_gewaesser_mws.php?
24		mv_a3_messnetze	Wasser, Messnetze	https://www.umweltkarten.mv-regierung.de/script/mv_a3_messnetze_mws.php?
25		mv_a3_wasserbuch	Wasser, Wasserbuch	https://www.umweltkarten.mv-regierung.de/script/mv_a3_wasserbuch_mws.php?
26		mv_a3_wasserschutz	Wasser, Wasserschutzgebiete	https://www.umweltkarten.mv-regierung.de/script/mv_a3_wasserschutz_mws.php?

Ordner	Thema	Layer	WMS_TITLE	Beschreibung
<u>Erläuterungen zu den Spalten</u>				
Ordner	 Geotope  Karten	leer Einzelthema +... Unterordner (Tiefe: Anzahl der +) o Einzelthema auf der Ebene des übergeordneten (Unter-) ordners	 Mittleres  Einzelbe	
Thema	 Kreise  Geotope	Bezeichnung des Themas entsprechend der Darstellung im Themenbaum des Kartenportals.		
Layer	Interne Bezeichnung des Themas. Entspricht der Angabe unter WMS_NAME in der GetCapabilities-Antwort.			
WMS_TITLE	leer: Thema ist nicht als WMS verfügbar sonst: Angabe aus der GetCapabilities-Antwort.			
Beschreibung	 Erläuterungen	Informationen zum Thema aus der Box >Erläuterungen< unten links im Kartenportal		

Zusammenfassung

Gesamt:	Themen:	542
	Ordner:	110
	als WMS verfügbar:	420
	Themendienste:	26

Ansprechpartner
Nutzerbetreuung
und Technik:

Landesamt für Umwelt, Naturschutz und Geologie Mecklenburg-Vorpommern
Inka Tauber
Goldberger Str. 12
18273 Güstrow
Tel.: 03843/777 121
Mail: inka.tauber@lung.mv-regierung.de