Landesamt für Umwelt, Naturschutz und Geologie Mecklenburg-Vorpommern

Verzeichnis der geowissenschaftlichen Produkte Ausgabe Januar 2024

Inhalt

1. Geowissenschaftliche Produkte 2
1.1. Geologische Karte von Mecklenburg-Vorpommern 1:500 000 2
1.2. Geotourismuskarte 1:200 000 (GTK200) 2
1.3. Geologische Übersichtskarte 1:200 000 (GÜK200) 3
1.4. Bodenübersichtskarte 1:200 000 (BÜK200) 3
1.5. Karte der oberflächennahen Rohstoffe 1:200 000 (KOR200) 3
1.6. Übersichtskarte quartärer Bildungen 1:200 000 (ÜKQ200) 4
1.7. Geologische Oberflächenkarte 1:100 000 (OK100) 4
1.8. Mittelmaßstäbige landwirtschaftliche Standortkartierung 1:100 000 (MMK100) 5
1.9. Geologische Karte von Mecklenburg-Vorpommern 1:50 000 (GK50) 5
1.10. Hydrogeologische Kartierung 1:50 000 (HK50) 7
1.11. Lithofazieskarte Quartär 1:50 000 (LKQ50) 9
1.12. Geologische Karte Mecklenburg-Vorpommern 1:25 000 (GK25) 11
1.13. Bodenkarte Mecklenburg-Vorpommern 1:25 000 12
1.14. Auswertungskarte der Bodenschätzung 1:10 000 12
1.15. Gefahrenhinweiskarte von M-V 1:10 000 13
2. Hinweise zu den digitalen Produkten 13
3. Bezugsbedingungen 13
4. Anschriften 15
5. Blattübersichten 16

1. Geowissenschaftliche Produkte

1.1. Geologische Karte von Mecklenburg-Vorpommern 1:500 000

Bezeichnung	Auflage	ISBN	Druck	Plott	CD(1)
Oberfläche	3.Aufl. 2010	3-9804117-0-2	6,40 €		25,- €
Böden	2.Aufl. 2005	3-9804117-1-0	6,40 €		25,- €
Präquartär und Quartärbasis **	2.Aufl. 2002	3-9804117-2-9	6,40 €		25,- €
Strukturen im Untergrund nach oberflächengeo-physikalischen Ergebnissen **	1.Aufl. 1997	3-9804117-3-7	6,40 €**		25,- €
Oberflächennahe Rohstoffe	2.Aufl. 2007	3-9804117-4-5	6,40 €		25,-€
Geotope und Geologische Sehenswürdigkeiten	2.Aufl. 2003	3-9804117-5-3 mit Erläuterungsheft	6,40 € + 6,40 €		25,- €
Grundwasser-fließgeschehen	2.Aufl. 1998	3-9804117-6-1	6,40 €		25,- €
Geothermie***	1.Aufl. 2000	3-9804117-7-X	6,40***	20,- €	25,- €
Nutzhorizonte im Mittleren Buntsandstein	1.Aufl. 2011	978-3-808263-4-1	6,40€		25,- €
Nutzhorizonte des Rhät/Lias Aquiferkomplex.	1.Aufl. 2009	978-3-808263-2-7	6,40€		25,- €

Die Kartendrucke sind plano oder gefaltet lieferbar
** Die Kartendrucke sind plano lieferbar
*** Die Kartendrucke sind gefaltet lieferbar

1.2. Geotourismuskarte 1:200 000 (GTK200)

Herausgeber: Landesamt für Umwelt, Naturschutz und Geologie Mecklenburg-Vorpommern
Umweltministerium Mecklenburg-Vorpommern

Bezeichnung	Auflage	ISBN	Druck
Geotourismuskarte der Region „Pomerania“	1.Aufl. 2004	3-9804117-9-6	3,00 €
Geotouristische Karte „Geopark Mecklenburgische Eiszeitlandschaft“	1.Aufl. 2007	3-9804117-8-8	3,00 €

1.3. Geologische Übersichtskarte 1:200 000 (GÜK200)

Herausgeber: Bundesanstalt für Geowissenschaften und Rohstoffe Hannover

Bezeichnung	Jahr
CC 2326 Lübeck	1987
CC 2334 Rostock	1998
CC 2342 Stralsund	2001
CC 3134 Wittenberge	2003
CC 3142 Neubrandenburg	2003
CC 3150 Schwedt (Oder)	2003
CC 3126 Hamburg-Ost	1977

5

Vertrieb durch ILH (GeoCenter) Stuttgart (Adressenliste Seite 14)
Digital: https://produktcenter.bgr.de

1.4. Bodenübersichtskarte 1:200 000 (BÜK200)

Herausgeber: Bundesanstalt für Geowissenschaften und Rohstoffe Hannover

Bezeichnung	Jahr
CC 2326 Lübeck	2001
CC 3126 Hamburg-Ost	2005
CC 2342 Stralsund	2006
CC 2334 Rostock	2006
CC 3134 Wittenberge	2011
CC 3142 Neubrandenburg	2008
CC 3150 Schwedt (Oder)	2008

Blattübersicht Seite 16
Vertrieb durch ILH (GeoCenter) Stuttgart (Adressenliste Seite 14)
Digital: https://produktcenter.bgr.de

1.5. Karte der oberflächennahen Rohstoffe 1:200 000 (KOR200)

Herausgeber: Bundesanstalt für Geowissenschaften und Rohstoffe Hannover

Bezeichnung	Jahr
CC 1542 Saßnitz CC 2342 Stralsund	2000
CC 2326 Lübeck	1998
CC 2334 Rostock	1998
CC 2350 Ueckermünde CC 3150 Schwedt (Oder)	2002
CC 3126 Hamburg-Ost	1996
CC 3134 Wittenberge	2002
CC 3142 Neubrandenburg	2002

Blattübersicht Seite 16
Vertrieb durch ILH (GeoCenter) Stuttgart (Adressenliste Seite 14)
Digital: https://produktcenter.bgr.de

1.6. Übersichtskarte quartärer Bildungen 1:200 000 (ÜKQ200)

Herausgeber: Geologischer Dienst Mecklenburg-Vorpommern

Blatt	Bezeichnung	Jahr	Druck	Plott	CD(1)	CD(2)
12/13	Bad Doberan / Rostock	1995	15,30 €	25,- €	25,00 €	300,- €
14	Stralsund	1996	15,30 €	25,- €	25,00 €	300,- €
21/22	Boizenburg / Schwerin	2002	15,30 €	25,-€	25,00 €	300,-€
23	Güstrow	1995	15,30 €	25,- €	25,00 €	300,- €
24/25	Neubrandenburg / Torgelow	2002	15,30 €	25,- €	25,00 €	300,- €
	Erläuterungen zur Karte der quartären Bildungen	2003				

Blattübersicht Seite 16

Die Kartendrucke sind plano oder gefaltet lieferbar

1.7. Geologische Oberflächenkarte 1:100 000 (OK100)

Herausgeber: Zentraler Geologischer Dienst Berlin
Zentrales Geologisches Institut Berlin

EBl.	Bezeichnung	Jahr	Druck	Plott	CD(1)	CD(2)
10	Stralsund-Bergen-Barth	1957	10,- €	20,- €	25,00 €	300,- €
19	Schönberg	1960	5,- €	20,- €	25,00 €	300,- €
20	Rostock-Wismar-Güstrow	1960	vergriffen	20,- €	25,00 €	300,- €
21	Demmin	1970	vergriffen	20,- €	25,00 €	300,- €
22	Greifswald	1969	vergriffen	20,- €	25,00 €	300,- €
34/49	Wittenburg-Hagenow-Dannenberg	1960	10,- €	20,- €	25,00 €	300,- €
35	Schwerin	1968	vergriffen	20,- €	25,00 €	300,- €
36	Neubrandenburg	1970	vergriffen	20,- €	25,00 €	300,- €
37	Prenzlau	1968	vergriffen	20,- €	25,00 €	300,- €

Blattübersicht Seite 17

Die Kartendrucke sind plano lieferbar

1.8. Mittelmaßstäbige landwirtschaftliche Standortkartierung 1:100 000 (MMK100)

Herausgeber: Akademie der Landwirtschaftswissenschaften der DDR

Blatt	Bezeichnung	Jahr	Farb-druck	Konturen-druck	Plott	CD(3) CD(1)	CD(2)
01	Barth	1978	15,- €	10,00 €	20,- €	10,- €	300,- €
02	Rügen	1978	15,- €	10,00 €	20,- €	10,- €	300,- €
03	Klütz	1979	15,- €	10,00 €	20,- €	10,- €	300,- €
04	Rostock	1979	15,- €	10,00 €	20,- €	10,- €	300,- €
05	Ribnitz-Damgarten	1979	15,- €	10,00 €	20,- €	10,- €	300,- €
06	Greifswald	1978	15,- €	10,00 €	20,- €	10,- €	300,- €
07	Usedom	1978	15,- €	10,00 €	20,- €	10,- €	300,- €
08	Grevesmühlen	1979	15,- €	10,00 €	20,- €	10,- €	300,- €
09	Schwerin	1979	15,- €	10,00 €	20,- €	10,- €	300,- €
10	Waren	1979	vergriffen	10,00 €	20,- €	10,- €	300,- €
11	Neubrandenburg	1978	vergriffen	10,00 €	20,- €	10,- €	300,- €
12	Ueckermünde	1978	15,- €	10,00 €	20,- €	10,- €	300,- €
13	Boizenburg	1979	15,- €	10,00 €	20,- €	10,- €	300,- €
14	Parchim	1979	vergriffen	10,00 €	20,- €	10,- €	300,- €
15	Wittstock	1979	vergriffen	10,00 €	20,- €	10,- €	300,- €
16	Neustrelitz	1979	vergriffen	10,00 €	20,- €	10,- €	300,- €
17	Brüssow	1976	vergriffen	10,00 €	20,- €	10,- €	300,- €

Blattübersicht Seite 17

Die Kartendrucke sind plano lieferbar

1.9. Geologische Karte von Mecklenburg-Vorpommern 1:50 000 (GK50)

Herausgeber: Landesamt für Umwelt, Naturschutz und Geologie Mecklenburg-Vorpommern

Blatt	Bezeichnung	Jahr	Plott	PDF
L1344	Wiek	2013	25,- €	5,- €
L1346	Altenkirchen	2013	25,- €	5,- €
L1540	Prerow (Darß)	2012	25,- €	5,- €
L1542	Zingst	2012	25,- €	5,- €
L1544	Gingst	2013	25,- €	5,- €
L1546	Bergen auf Rügen	2013	25,- €	5,- €
L1738	Graal-Müritz	2023	25,- €	5,- €
L1740	Ribnitz-Damgarten	2012	25,- €	5,- €
L1742	Barth	2012	25,- €	5,- €
L1744	Stralsund	2013	25,- €	5,- €
L1746	Puttbus	2013	25,- €	5,- €
L1748	Sellin	2013	25,- €	5,- €
L1932	Kellenhusen	2018	25,- €	5,- €
L1934	Rerik	2018	25,- €	5,- €
L1936	Bad Doberan	2023	25,- €	5,- €
L1938	Rostock	2023	25,- €	5,- €
L1940	Tessin	2014	25,- €	5,- €
L1942	Tribsees	2012	25,- €	5,- €
L1944	Grimmen	2012	25,- €	5,- €
L1946	Greifswald	2017	25,- €	5,- €
L1948	Wolgast	2017	25,- €	5,- €

L1950	Koserow	2017	25,- €	5,- €
L2130	Lübeck	2019	25,- €	5,- €
L2132	Grevesmühlen	2018	25,- €	5,- €
L2134	Wismar	2018	25,- €	5,- €
L2136	Bützow	2017	25,- €	5,- €
L2138	Schwaan	2017	25,- €	5,- €
L2140	Laage	2014	25,- €	5,- €
L2142	Gnoien	2012	25,- €	5,- €
L2144	Demmin	2012	25,- €	5,- €
L2146	Jarmen	2017	25,- €	5,- €
L2148	Anklam	2017	25,- €	5,- €
L2150	Ahlbeck	2017	25,- €	5,- €
L2330	Ratzeburg	2019	25,- €	5,- €
L2332	Gadebusch	2018	25,- €	5,- €
L2334	Schwerin	2018	25,- €	5,- €
L2336	Sternberg	2018	25,- €	5,- €
L2338	Güstrow	2014	25,- €	5,- €
L2340	Teterow	2014	25,- €	5,- €
L2342	Malchin	2012	25,- €	5,- €
L2344	Altentreptow	2012	25,- €	5,- €
L2346	Friedland	2022	25,- €	5,- €
L2348	Ferdinandshof	2022	25,- €	5,- €
L2350	Ueckermünde	2023	25,- €	5,- €
L2528	Geesthacht	2019	25,- €	5,- €
L2530	Gudow	2019	25,- €	5,- €
L2532	Hagenow	2019	25,- €	5,- €
L2534	Crivitz	2019	25,- €	5,- €
L2536	Parchim	2012	25,- €	5,- €
L2538	Lübz	2018	25,- €	5,- €
L2540	Malchow	2017	25,- €	5,- €
L2542	Waren (Müritz)	2017	25,- €	5,- €
L2544	Neubrandenburg	2021	25,- €	5,- €
L2546	Woldegk	2021	25,- €	5,- €
L2548	Pasewalk	2021	25,- €	5,- €
L2550	Brüssow	2023	25,- €	5,- €
L2552	Kreckow	2023	25,- €	5,- €
L2728	Lüneburg	2019	25,- €	5,- €
L2730	Boizenburg (Elbe)	2019	25,- €	5,- €
L2732	Lübtheen	2021	25,- €	5,- €
L2734	Ludwigslust	2021	25,- €	5,- €
L2736	Marnitz	2021	25,- €	5,- €
L2738	Meyenburg	2017	25,- €	5,- €
L2740	Röbel (Müritz)	2017	25,- €	5,- €
L2742	Mirow	2017	25,- €	5,- €
L2744	Neustrelitz	2021	25,- €	5,- €
L2746	Feldberg	2021	25,- €	5,- €
L2750	Penkun	2023	25,- €	5,- €
L2752	Gartz (Oder)	2023	25,- €	5,- €
L2932	Dannenberg (Elbe)	2021	25,- €	5,- €
L2934	Lenzen	2021	25,- €	5,- €
L2942	Rheinsberg	2017	25,- €	5,- €
L2944	Gransee	2017	25,- €	5,- €

Blattübersicht Seite 18

1.10. Hydrogeologische Kartierung 1:50 000 (HK50)

Herausgeber: Zentrales Geologisches Institut Berlin

Teilkarte	Bezeichnung	Plott	CD(1)
K 1	Hydrogeologische Grundkarte - Quartäre Grundwasserleiter	25,- €	30,- €)[1]
K 2.1	Karte der hydrogeologischen Kennwerte (je Grundwasserleiter 1 Teilkarte)	25,- € (je Teilkarte)	)[1]
K 2.2	Karte der Hydroisohypsen		)[2]
K 4	Karte der potentiellen Grundwassergefährdung	25,- €	)[1]
K 5	Hydrogeologische Grundkarte – Tertiäre Grundwasserleiter	25,- €	)[1]

)[1] auf der CD sind jeweils die Karten K1, K2.1 und K4 und falls vorhanden K5 enthalten

)[2] aktuelle Karten GW-Dynamik über LUNG Kartenportal nutzbar (Stand: 2016)
https://www.umweltkarten.mv-regierung.de

Nr.	Blatt	Bezeichnung	Jahr	Anzahl der Karten				
				K1	K2.1	K2.2	K4	K5
01	0108-4 0208-1/2	Kap Arkona Dranske/Wiek (SB22)	1983-1984	1	3	1	1	-
02	0207-3/4	Barth/Groß Mohrdorf	1984	1	5	1	1	-
03	0208-3/4	Rambin/Bergen(Rügen)	1984	1	3		1	-
04	0209-1 0209-3/4 0309-1	Saßnitz Binz/Nordperd Thiessow (SB1)	1984	1	3	1	1	-
05	0206-4 0306-1/2	Ostseebad Wustrow Rostock-Warnemünde/ Ribnitz-Damgarten (SB21)	1984	1	5	1	1	-
06	0307-1/2	Lüdershagen/Franzburg	1984	1	5	1	1	-
07	0308-1/2	Stralsund/Garz(Rügen)	1984	1	4	1	1	-
08	0305-2 0305-3/4	Ostseebad Nienhagen Ostseebad Kühlungsborn/ Bad Doberan	1984-1987	1	5	1	1	1
09	0306-3/4	Rostock/Tessin	1984	1	5	1	1	-
10	0307-3/4	Bad Sülze/Tribsees	1984	1	6	1	1	-
11	0308-3/4	Grimmen/Greifswald	1984	1	5	1	1	-
12	0309-1 0309-3/4	Thiessow Lubmin/Wolgast (SB2)	1984	1	3	1	1	-
13	0403-2 0403-4	Schönberg Carlow (SB19)	1984-1987	1	4	2	1	1

14	0304-3/4 0404-1/2	Elmenhorst/Warnkenhagen /Insel Poel Grevesmühlen/ Wismar (SB20)	1983-1987	1	4	1	1	1
15	0405-1/2	Neukloster/Bützow	1983-1987	1	4	1	1	1
16	0406-1/2	Schwaan/Laage	1984-1987	1	6	2	1	1
17	0407-1/2	Gnoien/Dargun	1984-1987	1	5	1	1	1
18	0408-1/2	Demmin/Jarmen	1983-1984	1	4	1	1	-
19	0409-1/2	Anklam/Usedom	1984-1985	1	5	1	1	-
20	0310-3 0410-1	Koserow Seebad Ahlbeck (SB3)	1983-1984	1	4	1	1	-
21	0404-3/4	Gadebusch/Bad Kleinen	1984-1987	1	4	1	1	1
22	0405-3/4	Warin/Sternberg	1984-1987	1	5	2	1	1
23	0406-3/4	Güstrow/Hoppenrade	1984-1987	1	6	1	1	1
24	0407-3/4	Teterow/Malchin	1984-1987	1	6	1	1	-
25	0408-3/4	Altentreptow W/ Altentreptow O	1984-1987	1	6	2	1	1
26	0409-3/4	Friedland/Ducherow	1984-1987	1	5	1	1	1
27	0410-3/4	Ueckermünde/ Hopfenkamp	1983-1984	1	3	1	1	-
28	0503-2 0603-2	Lüttow/Neuhaus(Elbe) (SB18)	1984-1987	1	4	1	1	1
29	0504-1/2	Wittenburg/Schwerin	1984-1987	1	4	1	1	1
30	0505-1/2	Crivitz/Mestlin	1983-1987	1	5	1	1	1
31	0506-1/2	Goldberg/Krakow a. See	1983-1987	1	5	1	1	1
32	0507-1/2	Waren/Faulenrost	1984-1987	1	5	1	1	1
33	0508-1/2	Penzlin/Neubrandenburg	1983-1987	1	5	1	1	1
34	0509-1/2	Strasburg/Pasewalk	1984-1987	1	7	1	1	1
35	0510-1/2	Torgelow/Hintersee	1983-1984	1	5	1	1	1
36	0503-3/4	Boizenburg(Elbe)/Vellahn	1984-1987	1	3	1	1	1
37	0504-3/4	Hagenow/Picher	1984-1987	1	3	1	1	1
38	0505-3/4	Neustadt-Glewe/ Parchim	1984-1987	1	4	1	1	1

Nr.	Blatt	Bezeichnung	Jahr	Anzahl der Karten				
				K1	K2.1	K2.2	K4	K5
39	0506-3/4	Lübz/Plau	1983-1987	1	4	1	1	1
40	0507-3/4	Röbel(Müritz)/Kratzeburg	1984-1987	1	5	1	1	1
41	0508-3/4	Neustrelitz/Burg Stargard	1983-1987	1	7	1	1	1
42	0509-3/4	Woldegk/Rollwitz	1984-1987	1	7	1	1	1
43	0510-3/4	Löcknitz/Krackow	1983-1987	1	5	1	1	1
44	0604-1/2	Lübtheen/Ludwigslust	1984-1987	1	3	1	1	1
45	0605-1/2	Grabow/Marnitz	1984-1987	1	3	1	1	1
46	0606-1/2	Putlitz/Freyenstein	1984-1987	1	7	1	1	1
47	0607-1/2	Wredenhagen/Mirow	1983-1984	1	6	1	1	1
48	0608-1/2	Fürstenberg (Havel)/Lychen	1984-1987	1	8	1	1	1
49	0609-1/2	Boitzenburg(Uckermark)/ Prenzlau	1983-1987	1	7	1	1	1
50	0610-1/2	Penkun/Gartz	1983-1987	1	7	1	1	1
51	0604-4 0704-1/2	Dömitz Salzwedel/ Thielbeer (SB14)	1984-1987	1	4	1	1	1
52	0605-3/4	Karstädt/Perleberg	1948-1987	1	3	1	1	1

Blattübersicht Seite 19

1.11. Lithofazieskarte Quartär 1:50 000 (LKQ50)

Herausgeber: Zentrales Geologisches Institut Berlin
Neubearbeitung: Geologischer Dienst Mecklenburg-Vorpommern

Teilkarte	Bezeichnung	Plott	CD(1)
K 1	Karte ohne Quartär mit Darstellung der Quartärbasis	25,- €	30,- €)[2]
K 2	Horizontkarten	25,- € (Plott je Teilkarte)	)[2]
K 3	Geologische Schnitte	4,50 € (s/w)	)[2]

)[2] auf der CD sind jeweils die Karten K1 bis K3 enthalten

Nr.	Blatt	Bezeichnung	Jahr	Anzahl der Karten			Bemerkungen
				K1	K2	K3	
01	1066 1067 1165	Hiddensee Altenkirchen Born	1986	1	4	1	
02	1166	Barth	1980	-	5	-	teilw. neu bearbeitet
03	1167	Bergen	1975	-	5	1	
04	1068 1168	Lohme Saßnitz	1981	1	4	1	
05	1265	Ribnitz-Damgarten	1972	1	6	-	
06	1266	Stralsund	1980	1	5	-	teilw. neu bearbeitet
07	1267	Garz	1981	1	5	2	
08	1268	Göhren	1983	-	5	-	
09	1363	Dassow	1974	1	5	-	
10	1264 1364	Kühlungsborn Bad Doberan	1973	1	5		
11	1365	Rostock	1971	1	7	-	teilw. neu bearbeitet
12	1366	Demmin	1972	1	7	-	teilw. neu bearbeitet
13	1367	Greifswald	1982	1	5	1	
14	1368	Wolgast	1985	1	5	1	
15	1269 1369	Greifswalder Oie Ahlbeck	1983	-	5	1	
16	1462 1562	Lüdersdorf Greven-Granzin	1976	1	5	-	
17	1463	Grevesmühlen	1976	1	5	-	
18	1464	Wismar	1982	1	6	2	
19	1465	Güstrow	1982	1	6	2	
20	1466	Teterow	1986	1	6	1	
21	1467	Altentreptow	1972	1	5	1	teilw. neu bearbeitet
22	1468	Anklam	1984	-	5	1	
23	1469	Ueckermünde	1975	-	5	1	
24	1563	Schwerin-West		1	5	2	Autorenoriginal
25	1564	Schwerin-Ost		1	5	2	Autorenoriginal
26	1565	Lübz	1986	1	6	1	
27	1566	Waren	1988	1	7	1	
28	1567	Neubrandenburg	1976	1	5	2	teilw. neu bearbeitet
29	1568	Friedland	1983	1	5	2	
30	1569	Pasewalk	1982	-	5	1	
31	1662	Boizenburg	1973	1	4	-	
32	1663	Hagenow	1982	1	4	3	Autorenoriginal
33	1664	Parchim		1	5	2	
34	1665	Meyenburg	1979	1	5	-	teilw. neu bearbeitet
35	1666	Neustrelitz	1973	1	6	-	teilw. neu bearbeitet
36	1667	Feldberg	1978	-	6	2	
37	1668	Prenzlau	1979	1	4	2	
38	1669	Brüssow	1980	1	6	1	
39	1763	Dömitz	1973	1	4	-	
40	1764	Perleberg		1	4	3	Autorenoriginal

Blattübersicht Seite 19

1.12. Geologische Karte Mecklenburg-Vorpommern 1:25 000 (GK25)

Die Geologische Karte von Mecklenburg-Vorpommern im M 1:25 000 liegt flächendeckend vor. Es handelt sich dabei um folgende Ausgaben:

1. Geologische Karte von Preußen und benachbarten deutschen Ländern
   Herausgeber: Preußische Geologische Landesanstalt (1924-1935)
2. Geologische Karte der DDR
   Herausgeber: Staatliche Geologische Kommission der DDR (1952-1953)
3. Handkolorierte Autorenoriginale der Übersichtskartierung 1:25 000
   [mit der Genauigkeit für den Maßstab 1:100 000]
   Bearbeitung: Geologischer Dienst Schwerin (1953-1961)
   VEB Geologische Erkundung Nord (1961-1976)
4. Geologische Karte von Mecklenburg-Vorpommern
   Herausgeber: Geologischer Dienst Mecklenburg-Vorpommern (ab 1996)

Produkte der Ausgaben 1-3

Bezeichnung	**Plott**	**CD(1)**
Geologische Karte 1:25 000	25,- €	25,- €

Produkte der Ausgabe 4

Blatt	**Bezeichnung**	**Jahr**	**Druck**	**Plott**	**CD(1)**
1934/ 2034	Kaltenhof Insel Poel	2003	10,20 €		25,- €
2131	Schönberg (mit Beikarten und Erläuterungen)	1996	20,50 €		25,- €
2134	Wismar	2004	10,20 €		25,- €
2431	Zarrentin	1998	10,20 €		25,- €

Blattübersicht TK25 Seite 20
Die Kartendrucke sind plano oder gefaltet lieferbar

1.13. Bodenkarte Mecklenburg-Vorpommern 1:25 000

Herausgeber: Geologischer Dienst Mecklenburg-Vorpommern

Blatt	Bezeichnung	Jahr	Druck	Plott	CD(1)
1934/ 2034	Kaltenhof / Insel Poel	2003	10,20 €		
2131	Schönberg	1996	)[3] *plano vergriffen*	**25,- €**	
2431	Zarrentin	1998	10,20 €		25,- €

Blattübersicht TK25 Seite 20

Die Kartendrucke sind plano oder gefaltet lieferbar

)[3] im Kartensatz zur Geologischen Karte 2131 Schönberg enthalten

1.14. Auswertungskarte der Bodenschätzung 1:10 000

Vom Bundesland Mecklenburg-Vorpommern liegen nahezu flächendeckend folgende Karten vor (Kopien von Autorenoriginalen):

- Klassenflächenkarten
- Hangneigungskarten

Das Kartenwerk ist auf der Basis der vergrößerten Topographie der TK 25 hergestellt (4 Teilkarten je TK25).

Bezeichnung		CD(1)
Klassenflächenkarte 1:10 000		25,- €
Hangneigungskarte 1:10 000		

Blattübersicht TK25 Seite 20

Hinweise:

- Die Vorlagenqualität ist sehr unterschiedlich. Es können Qualitätsmängel bei den Bilddateien auf der CD auftreten
- Auf der CD befinden sich jeweils 4 Teilkarten der TK25
- Die Kartenwerke haben sehr verschiedene Bearbeitungsstände und werden durch das LUNG M-V nicht mehr nachgepflegt, so dass die Aktualität nicht gewährleistet ist. Aktuelle Daten können über die Finanzbehörden der Landkreise bezogen werden.

1.15. Gefahrenhinweiskarte von M-V 1:10 000

Herausgeber: Landesamt für Umwelt, Naturschutz und Geologie Mecklenburg-Vorpommern

Bezeichnung	**Auflage**	Druck
Massenbewegungen auf Jasmund / Rügen	2.Aufl. 2013	1,50 €

Kartendruck ist plano oder gefaltet lieferbar

2. Hinweise zu den digitalen Produkten

Datenträger	**Inhalt**
CD(1)	Gescannte Karte, georeferenzierte Karte (jeweils Rasterformat), Legende, teilweise Erläuterungen zum Kartenwerk
CD(2)	Daten im Arc/Info-E00- oder ArcView-Shape-Format

3. Bezugsbedingungen

Bestellung

Bestellungen für die aufgeführten Produkte sind schriftlich oder per E-Mail an das Archiv des Geologischen Dienstes im LUNG Mecklenburg-Vorpommern zu richten.

Preise

Die angegebenen Preise sind Einzelpreise. Bei Kartendrucken ist der Preis auch für den Wiederverkäufer bindend, gewerbliche Wiederverkäufer erhalten einen Rabatt von 25%. Versand- und Verpackungskosten werden zusätzlich in Rechnung gestellt.

Bei projektbezogenen Ausschnittskopien werden entsprechend Kostenverordnung für Amtshandlungen des Geologischen Dienstes im Landesamt für Umwelt, Naturschutz und Geologie Mecklenburg-Vorpommern (Geologie-Kostenverordnung – GeoKost VO M-V) vom 29.August 2017 (GVOBL M-V Nr. 10, S. 243) zusätzlich folgende Gebühren erhoben:

Gebühr für Zeitaufwand je angefangene halbe Stunde 34,15 € (mD) bzw. 41,65 € (gD).

Durch diese Preisliste werden alle vorhergehenden ungültig.

Versandbedingungen

Der Versand erfolgt auf Kosten und Gefahr des Bestellers. Für verloren gegangene oder beschädigte Sendungen wird kein Ersatz geliefert. Beanstandungen wegen unrichtiger oder unvollständiger Lieferung können nur berücksichtigt werden, wenn sie innerhalb von 14 Tagen nach Empfang erhoben werden. Ordnungsgemäß gelieferte Sendungen werden weder umgetauscht noch zurückgenommen. Vom Besteller vorgeschriebene Lieferbedingungen können nicht anerkannt werden.

Zahlungsbedingungen
Die Auslieferung erfolgt gegen Rechnung. Rechnungsanschrift ist grundsätzlich die Lieferanschrift. Bei Zahlungsverzug können Verzugszinsen und Mahngebühren erhoben werden. Das Eigentumsrecht an den gelieferten Produkten bleibt bis zur endgültigen Bezahlung vorbehalten.

Urheberrecht
Analoge Produkte
Die geowissenschaftlichen Karten sind durch das Urheberrecht geschützt. Vervielfältigungen, das Herstellen von Reproduktionen sowie die Speicherung in Datenverarbeitungsanlagen sind auch auszugsweise ohne ausdrückliche vorherige schriftliche Genehmigung des LUNG M-V nicht gestattet.

Digitale Produkte
Digitale Daten werden nicht verkauft. Der Empfänger erwirbt bei der Abgabe der Daten kein Eigentum. Es wird dem Empfänger lediglich ein Dauernutzungsrecht eingeräumt. Urheberrechte und Copyright verbleiben beim LUNG. Vervielfältigungen der digitalen Daten sind nicht gestattet. Beim Ausdruck der Karteninhalte ist vom Nutzer der Hinweis auf die Quelle der Daten anzugeben.

Für die Nutzung digitaler Daten gelten folgende Bestimmungen:

- Die Daten dürfen nur für den internen Bereich verwendet werden. Die Weitergabe an Dritte ist nicht zulässig.
- Die Verwertung der Daten zum Zwecke des Aufbaus eines digitalen Datenbestandes mit der Absicht der kommerziellen Nutzung oder Veräußerung bedarf einer besonderen Genehmigung durch das LUNG.
- Es ist dafür Sorge zu tragen, dass Dritte keinen Zugriff auf die Daten nehmen können und Bedienstete die Daten weder für ihre eigenen Zwecke nutzen noch Dritten zugänglich machen.

Die Daten werden mit dem jeweils angegebenen Aktualitätsstand abgegeben. Für die Richtigkeit der Übertragung auf Datenträger übernimmt das LUNG keine Gewähr.

4. Anschriften

Landesamt für Umwelt, Naturschutz und Geologie Mecklenburg-Vorpommern
Goldberger Str. 12 b, 18273 Güstrow
Telefon: (0385) 588 64-0 . Fax -106
E-Mail: poststelle@lung.mv-regierung.de

Vertrieb der Produkte
Telefon: (0385) 58864-395
E-Mail: archiv@lung.mv-regierung.de

Amt für Geoinformation, Vermessungs- und Katasterwesen Mecklenburg-Vorpommern
Lübecker Str. 289, 19059 Schwerin
Telefon (Kartenvertrieb): (0385) 588-56266
E-Mail: Geodatenservice@laiv-mv.de

Bezug geologischer Karten
Internationales Landkartenhaus GEOCENTER GmbH
Schockenriedstr. 44, Postfach 800830, 70565 Stuttgart
Telefon (Vertrieb): (0711) 78194670

Geologische Landesämter der benachbarten Bundesländer

- Landesamt für Landwirtschaft, Umwelt und ländliche Räume Schleswig-Holstein
  Abt. Geologie und Boden
  Hamburger Chaussee 25, 24220 Flintbek

  www.schleswig-holstein.de/LLUR

- Landesamt für Bergbau, Energie und Geologie Niedersachsen
  Stilleweg 2, 30655 Hannover

  http://www.lbeg.niedersachsen.de

- Landesamt für Geologie und Bergwesen Sachsen-Anhalt
  Köthener Str. 38, 06118 Halle

  http://www.lagb.sachsen-anhalt.de

- Landesamt für Bergbau, Geologie und Rohstoffe Brandenburg
  Inselstraße 26, 03046 Cottbus

  http://www.lbgr.brandenburg.de

Gemeinsamer Web-Auftritt der Staatlichen Geologischen Dienste Deutschlands

http://www.infogeo.de

BGR-Produktcenter

https://produktcenter.bgr.de

5. Blattübersichten

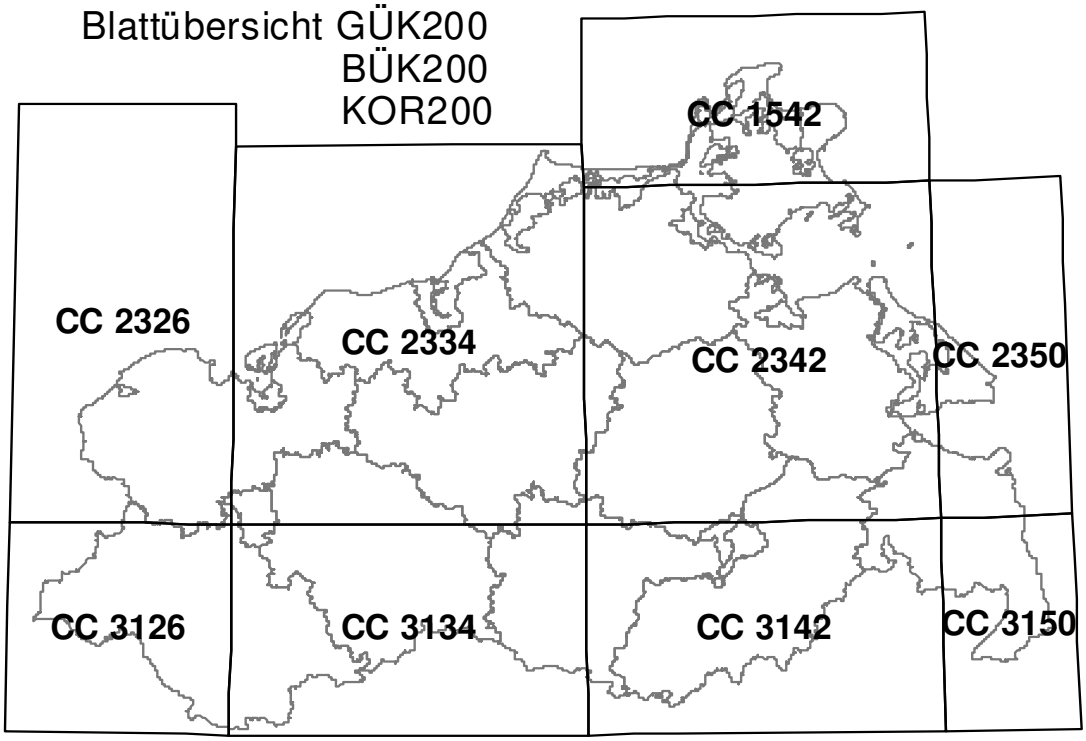

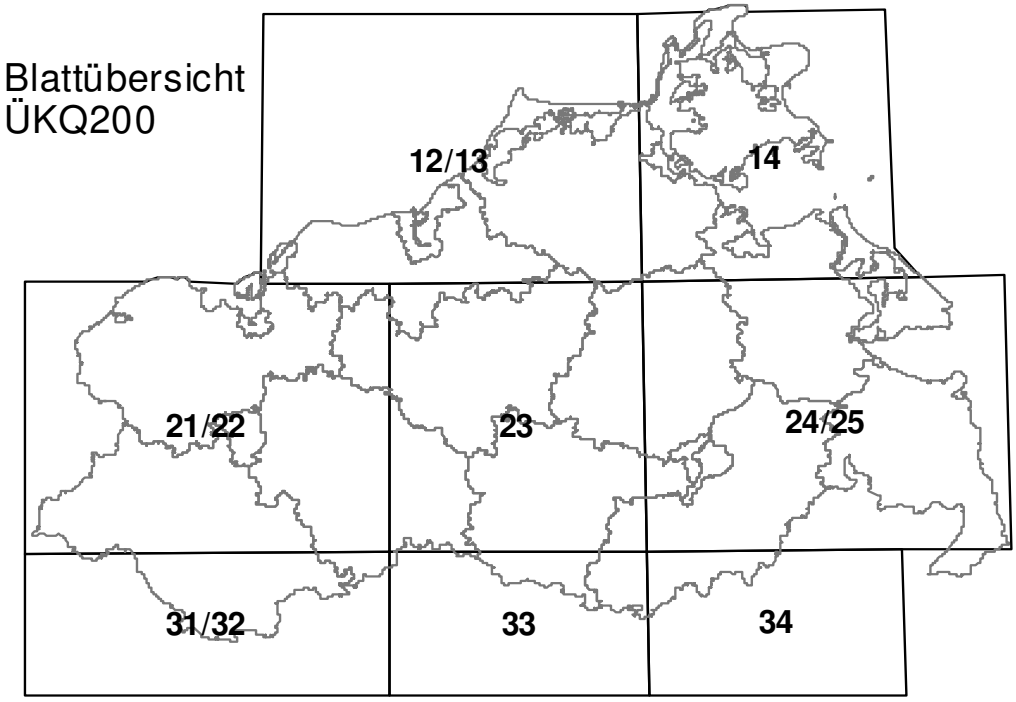

Blattübersicht OK100

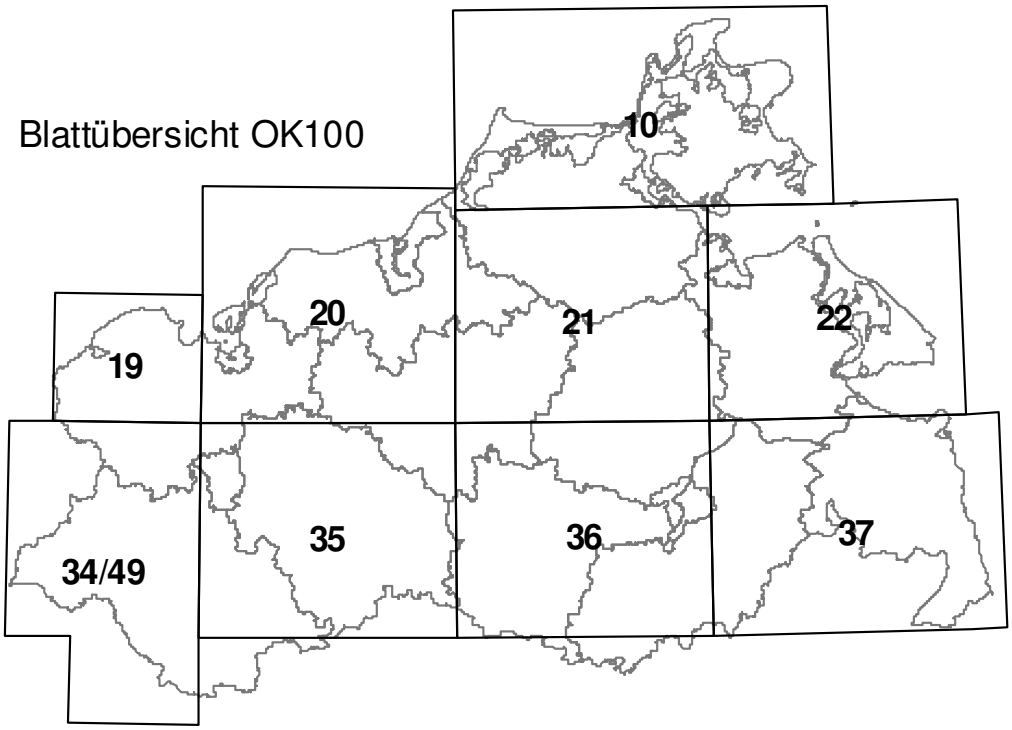

Blattübersicht MMK100

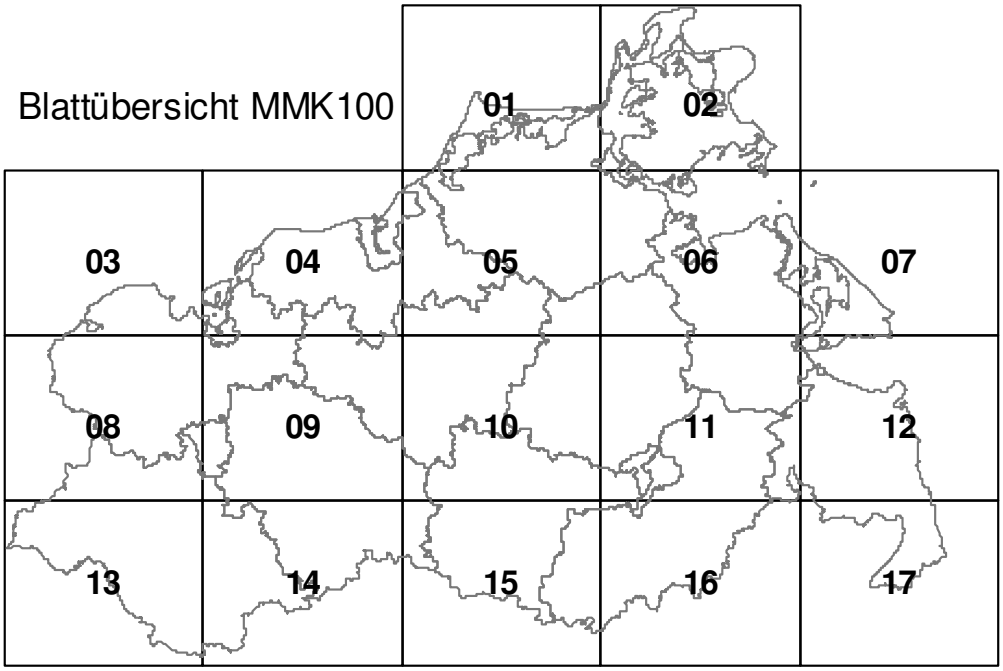

Blattübersicht GK50

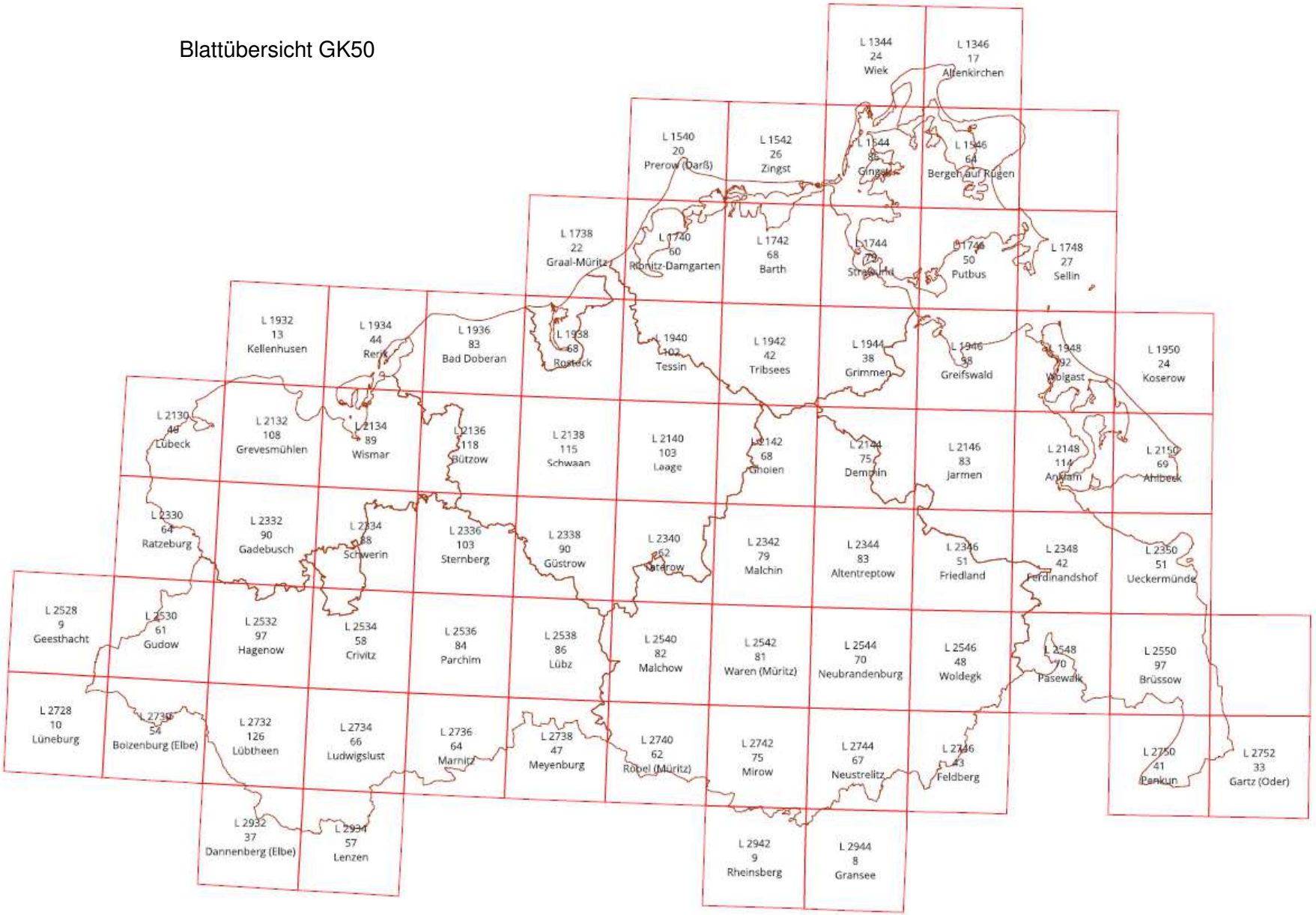

Blattübersicht HK50

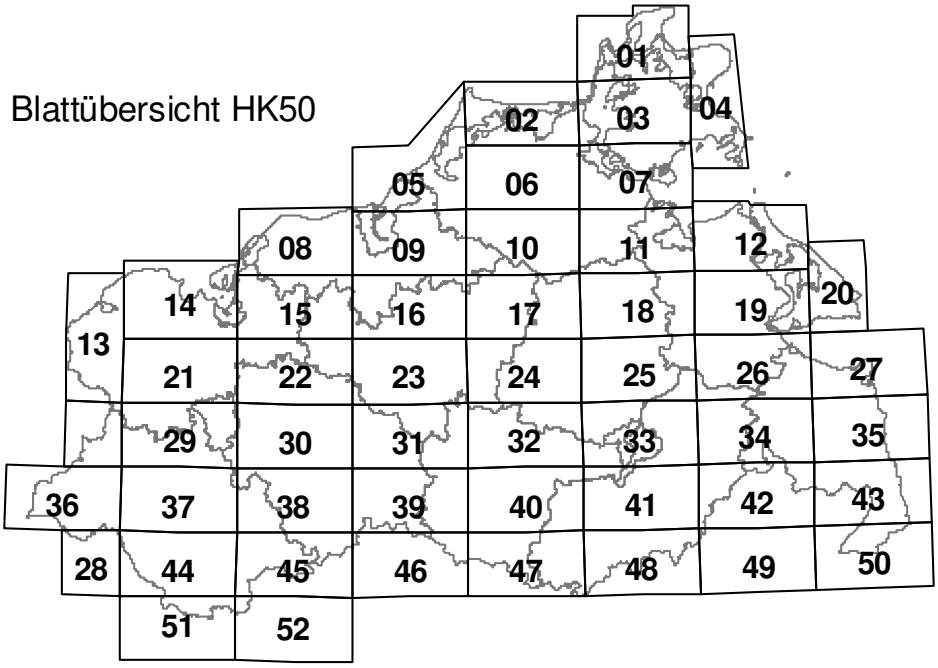

Blattübersicht LKQ50

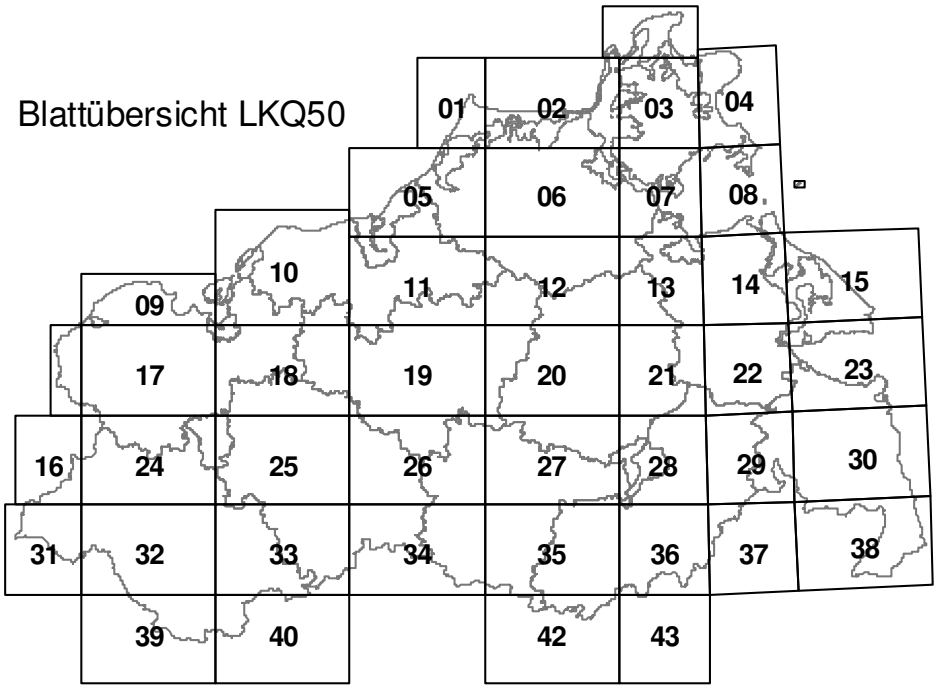

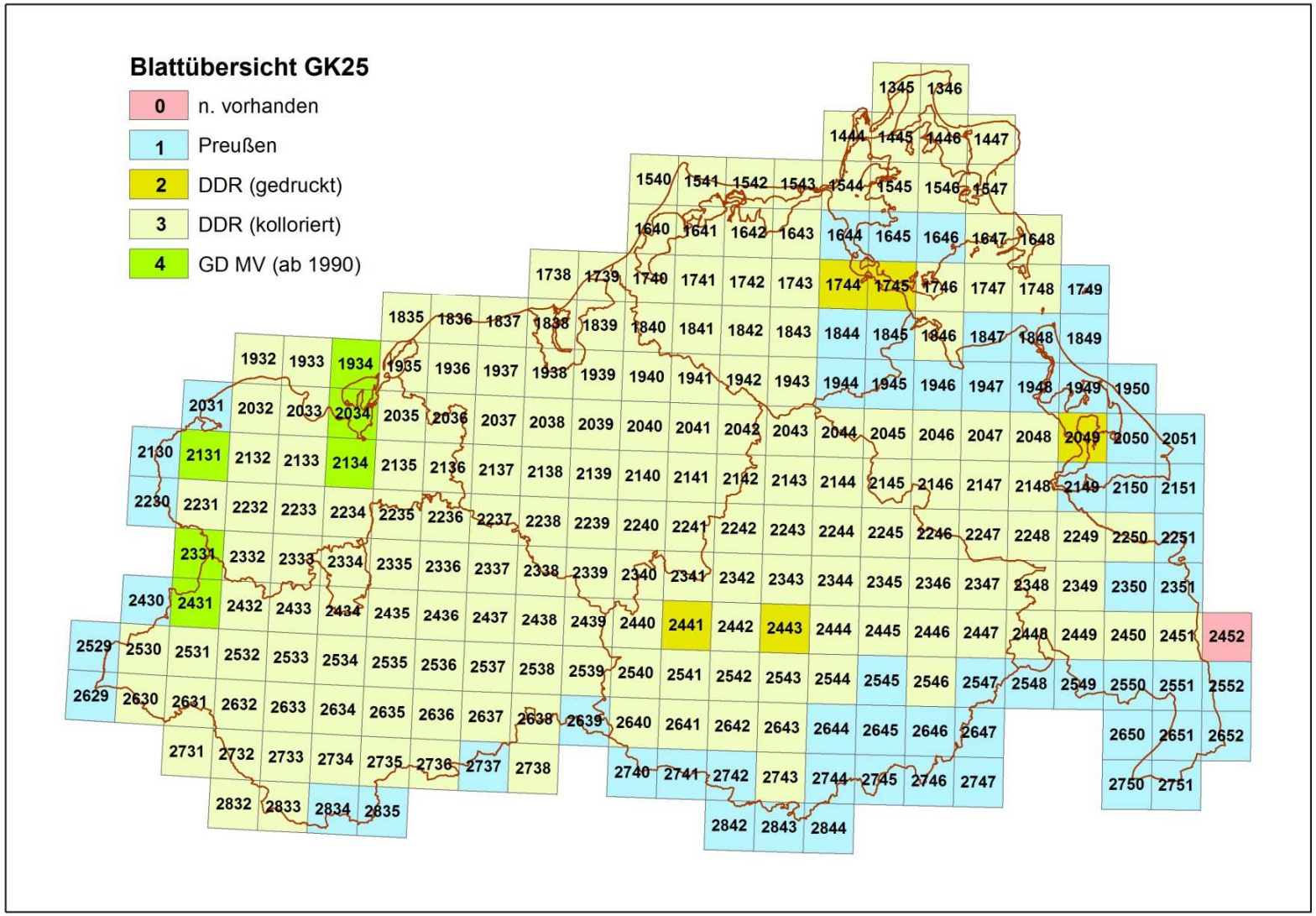
Blattübersicht GK25
0 n. vorhanden
1 Preußen
2 DDR (gedruckt)
3 DDR (kolloriert)
4 GD MV (ab 1990)
1345 1346
1444 1445 1446 1447
1540 1541 1542 1543 1544 1545 1546 1547
1640 1641 1642 1643 1644 1645 1646 1647 1648
1738 1739 1740 1741 1742 1743 1744 1745 1746 1747 1748 1749
1835 1836 1837 1838 1839 1840 1841 1842 1843 1844 1845 1846 1847 1848 1849
1932 1933 1934 1935 1936 1937 1938 1939 1940 1941 1942 1943 1944 1945 1946 1947 1948 1949 1950
2031 2032 2033 2034 2035 2036 2037 2038 2039 2040 2041 2042 2043 2044 2045 2046 2047 2048 2049 2050 2051
2130 2131 2132 2133 2134 2135 2136 2137 2138 2139 2140 2141 2142 2143 2144 2145 2146 2147 2148 2149 2150 2151
2230 2231 2232 2233 2234 2235 2236 2237 2238 2239 2240 2241 2242 2243 2244 2245 2246 2247 2248 2249 2250 2251
2331 2332 2333 2334 2335 2336 2337 2338 2339 2340 2341 2342 2343 2344 2345 2346 2347 2348 2349 2350 2351
2430 2431 2432 2433 2434 2435 2436 2437 2438 2439 2440 2441 2442 2443 2444 2445 2446 2447 2448 2449 2450 2451 2452
2529 2530 2531 2532 2533 2534 2535 2536 2537 2538 2539 2540 2541 2542 2543 2544 2545 2546 2547 2548 2549 2550 2551 2552
2629 2630 2631 2632 2633 2634 2635 2636 2637 2638 2639 2640 2641 2642 2643 2644 2645 2646 2647 2650 2651 2652
2731 2732 2733 2734 2735 2736 2737 2738 2740 2741 2742 2743 2744 2745 2746 2747 2750 2751
2832 2833 2834 2835
2842 2843 2844