







Lärmkartierung gemäß Richtlinie 2002/49/EG
4. Runde

Lärmkarte Lden

Hauptverkehrsstraßen

Amt Recknitz-Trebeltal

Pegelbereich Lden

-  ab 50 bis 55 dB(A)
-  ab 55 bis 59 dB(A)
-  ab 60 bis 64 dB(A)
-  ab 65 bis 69 dB(A)
-  ab 70 bis 74 dB(A)
-  ab 75 dB(A)

 Amtsgrenze

 Gebäude

Berechnungsgrundlage: BUB 2021
Berechnungshöhe: 4 m
Berechnungsraster: 10 x 10 m

Kartengrundlage: © GeoBasis-DE/M-V (2022)

Datum: August 2022

