




Lärmkartierung gemäß Richtlinie 2002/49/EG  
4. Runde

Straßennetz

**Amt Miltzow**

-  Hauptverkehrsstraße
-  Ergänzungsnetz
-  Amtsgrenze

Kartengrundlage: © GeoBass-DE/M-V (2022)

Datum: August 2022

