
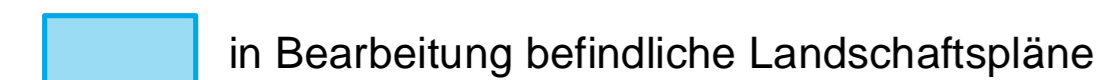





# Landschaftsplanverzeichnis Mecklenburg-Vorpommern

21. Fassung

Teil A - Stand: Dezember 2018

**Karte I**  
Landesweite Übersichtskarte über Kommunale  
Landschaftspläne in Mecklenburg-Vorpommern

-  fertiggestellte Landschaftspläne
-  in Bearbeitung befindliche Landschaftspläne
-  Teillandschaftspläne
-  Landschaftspläne ausgesetzt
-  Gemeindegrenzen (Stand: 05.01.2016)

Aufbau der Ordnungsnummer:  
Kapitel/Planungsregion-laufende Nummer

Nähere Angaben zu den Plänen befinden sich im  
Textband des Landschaftsplanverzeichnisses des  
Landes Mecklenburg-Vorpommern. Zum Aufsuchen  
der Pläne ist die Ordnungsnummer zu verwenden.

Maßstab 1:250.000



Landesamt für Umwelt,  
Naturschutz und Geologie

Landesamt für Umwelt, Naturschutz und Geologie  
Mecklenburg-Vorpommern (LUNG M-V)  
Abteilung Naturschutz und Naturparke  
Goldberger Straße 12  
18273 Güstrow  
Tel.: (03843) 777-234 Fax (03843) 777-9234

Statistische Auswertung des Landschaftsplanverzeichnisses von  
Mecklenburg-Vorpommern (Stand: Dezember 2018)

Fertiggestellte Landschaftspläne 3983,9 km<sup>2</sup> = 17,7 %  
Teillandschaftspläne 487,9 km<sup>2</sup> = 2,1 %  
In Bearbeitung befindliche Landschaftspläne 563,2 km<sup>2</sup> = 2,1 %  
Landschaftspläne deren Verfahren ausgesetzt wurde 133,3 km<sup>2</sup> = 0,6 %  
Landschaftspläne Mecklenburg-Vorpommern 5168,3 km<sup>2</sup> = 22,5 %

